


Projektant	Vypracoval	Kontroloval	Projektant: VK PROJEKT, spol. s r.o. Teplého 2014, 530 02 Pardubice DIČ: CZ64826431 tel.: 466 335 012 e-mail: vkprojekt@centrum.cz	
Ladislav Konvalina	Ladislav Konvalina			
				
Obec: Pardubice				
Investor: Vodovody a kanalizace Pardubice a.s.			Druh dokumentace    DOS Datum                    04/2024 Číslo zakázky          852-24 Počet formátů Měřítko:                Číslo přílohy: E	
PARDUBICE, SVÍTKOV, POPKOVICKÁ - IV. ETAPA KANALIZACE				
DOKLADOVÁ ČÁST				

## S E Z N A M D O K L A D Ů

1. Česká telekomunikační infrastruktura a.s., Olšanská 2681/6, 13000 Praha 3
2. ČEZ Distribuce a.s., Guldenerova 2577/19, 32600 Plzeň – vyjádření k projektové dokumentaci ke stavbě ve smyslu energetického zákona a příslušných tech. norem
3. ČEZ Distribuce a.s., Teplická 874/8, 40502 Děčín 4 – sdělení o existenci energetického zařízení, sítě pro elektronickou komunikaci nebo zařízení technické infrastruktury v majetku společnosti ČEZ Distribuce, a.s.
4. ČEZ ICT Services a.s., Duhová 1531/3, 14000 Praha 4
5. Telco Pro Services, a.s. Duhová 1531/3, 14000 Praha 4
6. Telco Infrastructure, s.r.o., Duhová 1531/3, 140 00 Praha 4
7. Ministerstvo obrany, Sekce majetková, odbor ochrany územních zájmů a státního odborného dozoru, oddělení ochrany územních zájmů, pracoviště OÚZ Brno, Svatoplukova 2687/84, 66210 Brno
8. Vodovody a kanalizace Pardubice a.s., Teplého 2014, 53002 Pardubice
9. Krajské ředitelství policie Pardubického kraje, Odbor informačních a komunikačních technologií, Na Spravedlnosti 2516, 530 48 Pardubice
10. Služby města Pardubic a.s., Hůrka 1803, 530 02 Pardubice – kabely VO
11. GasNet Služby, s.r.o., Plynářská 499/1, Zábrdovice, 602 00 Brno
12. Elektrárny Opatovice a.s., K Cihelně 562, 53009 Pardubice
13. Vodafone Czech Republic a.s., náměstí Junkových 2, 15500 Praha 5
14. České Radiokomunikace a.s., U Nákladového nádraží 3144, 130 00 Praha 3
15. T-Mobile Czech Republic a.s., Tomíčková 2144/1, 148 00 Praha 4
16. Magistrát města Pardubic, Odbor majetku a investic, Oddělení investic a technické správy, U Divadla 828, 53021 Pardubice
17. Statutární město Pardubice, Pernštýnské nám. čp. 1, 530 21 Pardubice - Staré město – smlouva o budoucí smlouvě o zřízení věcného břemene
18. SITEL, spol. s r.o., Nad Elektrárnou 1526/45, 10600 Praha 10
19. EDERA Group a.s., Arnošta z Pardubic 2789, 53002 Pardubice
20. Tlapnet s.r.o., U Schodů 122/5, 19000 Praha 9 – Hrdlořezy
21. ČEPRO, a.s., Dělnická 12, čp. 213, 170 04 Praha 7
22. Úřad městského obvodu Pardubice VI, Kostnická 865, 530 06 Pardubice – odbor investic, dopravy a životního prostředí ÚMO Pardubice VI
23. Úřad městského obvodu Pardubice VI, Kostnická 865, 530 06 Pardubice – rada MO Pardubice VI
24. Dopravní podnik města Pardubic a.s., Teplého 2141, 53220 Pardubice
25. Vodovody a kanalizace Pardubice a.s., Teplého 2014, 53002 Pardubice – vyjádření k technickému řešení



**VOYJÁDRĚNÍ O EXISTENCI SÍTĚ ELEKTRONICKÝCH KOMUNIKACÍ  
společnosti CETIN a.s.**

**(„Vyjádření“)**

**A VŠEOBECNÉ PODMÍNKY OCHRANY SÍTĚ ELEKTRONICKÝCH KOMUNIKACÍ  
společnosti CETIN a.s.  
(„Všeobecné podmínky ochrany SEK“)**

toto Vyjádření a Všeobecné podmínky ochrany SEK je vydané dle ustanovení § 101 zákona č. 127/2005 Sb., o elektronických komunikacích a o změně některých souvisejících zákonů, v platném znění („**Zákon o elektronických komunikacích**“), a dle ustanovení § 161 zákona č. 183/2006 Sb., o územním plánování a stavebním řádu, v platném znění („**Stavební zákon**“), a dle příslušných ustanovení zákona č. 89/2012 Sb., občanského zákoníku, v platném znění („**Občanský zákoník**“)

**Číslo jednací: 130341/24**

**Číslo žádosti: 0124 645 357 („Žádost“)**

Název akce („ <b>Stavba</b> “)	Pardubice, Svítkov, ul. Popkovická ? IV. etapa kanalizace	
Důvod vydání Vyjádření („ <b>Důvod vyjádření</b> “)	Ohlášení stavby	
<b>Žadatel</b>	VK PROJEKT, spol. s r.o.	
<b>Stavebník</b>	Vodovody a kanalizace Pardubice, a.s., Teplého 2014, Pardubice, 53002	
<b>Zájmové území</b>	Okres	Pardubice
	Obec	Pardubice
	Kat. území / č. parcely	Svítkov
<b>Platnost Vyjádření</b>	<b>30. 4. 2026 („Den konce platnosti Vyjádření“)</b>	

Žadatel Žádostí určil a vyznačil Zájmové území, jakož i určil Důvod Vyjádření.

Na základě určení a vyznačení Zájmového území Žadatelem a na základě určení Důvodu Vyjádření vydává společnost CETIN a.s. následující Vyjádření:

**Dojde ke střetu se sítí elektronických komunikací (dále jen „SEK“) společnosti CETIN a.s.**

- (I) Na Žadatelem určeném a vyznačeném Zájmovém území se vyskytuje SEK společnosti CETIN a.s.;
- (II) Společnost CETIN a.s. **za podmínky splnění bodu (III)** tohoto Vyjádření **souhlasí**, aby Stavebník a/nebo Žadatel, je-li Stavebníkem v Zájmovém území vyznačeném v Žádosti, provedl Stavbu a/nebo činnosti povolené příslušným správním rozhodnutím vydaným dle Stavebního zákona;
- (III) Stavebník a/nebo Žadatel, je-li Stavebníkem je povinen řídit se Všeobecnými podmínkami ochrany SEK, které jsou nedílnou součástí Vyjádření;
- (IV) Pro případ, že bude nezbytné přeložení SEK, zajistí vždy takové přeložení SEK její vlastník, společnost CETIN a.s. Stavebník, který vyvolal překládku SEK je dle ustanovení § 104 odst. 17 Zákona o elektronických komunikacích povinen uhradit společnosti CETIN a.s. veškeré náklady na nezbytné úpravy dotčeného úseku SEK, a to na úrovni stávajícího technického řešení;
- (V) Pro účely přeložení SEK dle bodu (IV) tohoto Vyjádření je Stavebník povinen uzavřít se společností CETIN a.s. Smlouvu o realizaci překládky SEK.

**Vyjádření je platné pouze pro Zájmové území určené a vyznačené Žadatelem, jakož i pro Důvod Vyjádření stanovený a určený Žadatelem v Žádosti.**

Vyjádření pozbývá platnosti i) v Den konce platnosti Vyjádření, ii) změnou rozsahu Zájmového území či změnou Důvodu Vyjádření uvedeného v Žádosti a/nebo iii) jakýmkoliv porušením kterékoliv povinnosti stanovené Všeobecnými podmínkami ochrany SEK, to vše v závislosti na tom, která ze skutečností rozhodná pro pozbytí platnosti Vyjádření nastane nejdříve.

Společnost CETIN a.s. vydáním tohoto Vyjádření poskytla Žadateli pro Žadatelem určené a vyznačené Zájmové území veškeré informace o SEK dostupné společnosti CETIN a.s. ke dni podání Žádosti.

Ze strany společnosti CETIN a.s. může v některých případech docházet ke zpracování Vašich osobních údajů. Ke zpracování Vašich osobních údajů dochází vždy v souladu s platnými právními předpisy. Konkrétní zásady a podmínky zpracování osobních údajů společností CETIN a.s. jsou dostupné na stránce <https://www.cetin.cz/zasady-ochrany-osobnich-udaju>.

V případě dotazů k Vyjádření kontaktujte prosím asistenční linku 238 461 111.

**Přílohami Vyjádření jsou:**

- *Všeobecné podmínky ochrany SEK*
- *Informace k vytýčení SEK ve vlastnictví společnosti CETIN a.s.*
- *Situační výkres (obsahuje Zájmové území určené a vyznačené Žadatelem a výřezy účelové mapy SEK)*

Vyjádření vydala společnost **CETIN a.s.** dne: 30. 4. 2024.



CETIN a.s.  
Českomoravská 2510/19, Libeň  
190 00 Praha 9  
DIČ: CZ04084063  
102



**VŠEOBECNÉ PODMÍNKY OCHRANY SÍTĚ ELEKTRONICKÝCH KOMUNIKACÍ společnosti CETIN a.s.****1. PLATNOST VŠEOBECNÝCH PODMÍNEK**

- i) Tyto Všeobecné podmínky ochrany sítě elektronických komunikací (dále jen „VPOSEK“) tvoří součást Vyjádření (jak je tento pojem definován níže v článku 2 VPOSEK).
- ii) V případě rozporu mezi Vyjádřením a těmito VPOSEK mají přednost ustanovení Vyjádření, pokud není těmito VPOSEK stanoveno jinak.

**2. DEFINICE**

Níže uvedené termíny, jsou-li použity v těchto VPOSEK a uvozeny velkým písmenem, mají následující význam:

„CETIN“ znamená CETIN a.s. se sídlem Českomoravská 2510/19, Libeň, 190 00 Praha 9, IČO: 04084063, zapsaná v obchodním rejstříku vedeném Městským soudem v Praze pod spz. B 20623;

„Den“ je kalendářní den;

„Kabelovod“ podzemní zařízení sestávající se z tělesa Kabelovodu a kabelových komor, sloužící k zatahování kabelů a ochranných trubek;

„Občanský zákoník“ znamená zákon č. 89/2012 Sb., občanský zákoník, ve znění pozdějších předpisů;

„POS“ je zaměstnanec společnosti CETIN, pověřený ochranou sítě, Adam Beníšek, tel.: 775 108 566, e-mail: adam.benisek@cetin.cz;

„Pracovní den“ znamená Den, který není v České republice dnem pracovního klidu nebo státem uznaným svátkem;

„Příslušné požadavky“ znamená jakýkoli a každý příslušný právní předpis, vč. technických norem, nebo normativní právní akt veřejné správy či samosprávy, nebo jakékoli rozhodnutí, povolení, souhlas nebo licenci, včetně podmínek, které s ním souvisí;

„Překládka“ je stavba spočívající ve změně trasy vedení SEK ve vlastnictví CETIN nebo přemístění zařízení SEK ve vlastnictví CETIN; Stavebník, který Překládku vyvolal, je dle ustanovení § 104 odst. 17 Zákona o elektronických komunikacích povinen uhradit společnosti CETIN veškeré náklady na nezbytné úpravy dotčeného úseku SEK, a to na úrovni stávajícího technického řešení;

„SEK“ je síť elektronických komunikací ve vlastnictví CETIN;

„Stavba“ je stavba a/nebo činnosti ve vztahu, k níž bylo vydáno Vyjádření, a je prováděna Stavebníkem a/nebo Žadatelem v souladu s Příslušnými požadavky, povolená příslušným správním rozhodnutím vydaným dle Stavebního zákona;

„Stavebník“ je osoba takto označená ve Vyjádření;

„Stavební zákon“ je zákon č. 183/2006 Sb., o územním plánování a stavebním řádu;

„Vyjádření“ je vyjádření o existenci sítě elektronických komunikací vydané společností CETIN dne 30. 4. 2024 pod č.j. 130341/24;

„Zájmové území“ je území označené Žadatelem a/nebo Stavebníkem v Žádosti;

„Situační výkres“ je výkres, který je přílohou Vyjádření a obsahuje Zájmové území určené a vyznačené Žadatelem v Žádosti a výřezy účelové mapy SEK;

„Zákon o elektronických komunikacích“ je zákon č. 127/2005 Sb., o elektronických komunikacích a o změně některých souvisejících zákonů, ve znění pozdějších předpisů;

„Žadatel“ je osoba takto označená ve Vyjádření.

„Žádost“ je žádost, kterou Žadatel a/nebo Stavebník požádal CETIN o vydání Vyjádření.

**3. PLATNOST A ÚČINNOST VPOSEK**

Tyto VPOSEK jsou platné a účinné dnem odeslání Vyjádření na i) adresu elektronické pošty Stavebníka a/nebo Žadatele uvedenou v Žádosti nebo ii) adresu pro doručení prostřednictvím poštovní přepravy uvedenou Stavebníkem a/nebo Žadatelem v Žádosti.

**4. OBECNÁ PRÁVA A POVINNOSTI STAVEBNÍKA A/NEBO ŽADATELE**

- i) Stavebník, Žadatel je výslovně srozuměn s tím, že SEK je veřejně prospěšným zařízením, byla zřízena ve veřejném zájmu a je chráněna Příslušnými požadavky.
- ii) SEK je chráněna ochranným pásmem, jehož rozsah je stanoven (a) ustanovením § 102 Zákona o elektronických komunikacích a/nebo (b) právními předpisy účinnými před Zákonom o elektronických komunikacích, není-li Příslušnými požadavky stanoveno jinak.
- iii) Stavebník, Žadatel nebo jím pověřená třetí osoba, je povinen při provádění Stavby nebo jiných prací, při odstraňování havárií a projektování staveb, řídit se Příslušnými požadavky, správnou praxí v oboru stavebnictví a technologickými postupy a je povinen učinit veškerá nezbytná opatření vyžadovaná Příslušnými požadavky k ochraně SEK před poškozením. Povinnosti dle tohoto odstavce má Stavebník rovněž ve vztahu k SEK, které se nachází mimo Zájmové území.
- iv) Při zjištění jakéhokoliv rozporu mezi údaji v Situačním výkresu, který je přílohou Vyjádření a skutečným stavem, je Stavebník a/nebo Žadatel povinen bez zbytečného odkladu, nejpozději Den následující po zjištění takové skutečnosti, zjištěný rozpor oznámit POS.
- v) Stavebník, Žadatel nebo jím pověřená třetí osoba, je povinen každé poškození či krádež SEK bezodkladně, nejpozději Den následující po zjištění takové skutečnosti, oznámit takovou skutečnost dohledovému centru společnosti CETIN na telefonní číslo +420 238 464 190.
- vi) Bude-li Stavebník, Žadatel nebo jím pověřená třetí osoba na společnosti CETIN požadovat, aby se jako účastník správního řízení, pro jehož účely bylo toto Vyjádření vydáno, vzdala práva na odvolání proti rozhodnutí vydanému ve správním řízení, je oprávněn kontaktovat POS.

**5. POVINNOSTI STAVEBNÍKA PŘI PŘÍPRAVĚ STAVBY**

- i) Při projektování Stavby je Stavebník povinen zajistit, aby projektová dokumentace Stavby (i) zohledňovala veškeré požadavky na ochranu SEK vyplývající z Příslušných požadavků, zejména ze Zákona o elektronických komunikacích a Stavebního zákona, (ii) respektovala správnou praxi v oboru stavebnictví a technologické postupy a (iii) umožňovala, aby i po provedení a umístění Stavby dle takové projektové dokumentace byla společnost CETIN, jako vlastník SEK schopna bez jakýchkoli omezení a překážek provozovat SEK, provádět údržbu a opravy SEK.
- ii) Nebude-li možné projektovou dokumentaci zajistit některý, byť i jeden z požadavků dle předchozího odstavce (i) a/nebo umístění Stavby by mohlo způsobit, že nebude naplněn některý, byť i jeden z požadavků dle předchozího odstavce (i), vyvolá Stavebník Překládku.
- iii) Při projektování Stavby, která se nachází nebo je u ní zamýšleno, že se bude nacházet v ochranném pásmu radiových tras společnosti CETIN a překračuje výšku 15 m nad zemským povrchem, a to včetně dočasných objektů zařízení staveniště (jeřáby, konstrukce, atd.) je Stavebník povinen písemně kontaktovat POS za účelem získání konkrétního stanoviska a podmínek k ochraně radiových tras společnosti CETIN a pro určení, zda Stavba vyvolá Překládku. Ochranné pásmo radiových tras v šíři 50m je zakresleno do situačního výkresu, který je součástí tohoto Vyjádření.

**VŠEOBECNÉ PODMÍNKY OCHRANY SÍTĚ ELEKTRONICKÝCH KOMUNIKACÍ společnosti CETIN a.s.**



- (iv) Pokud se v Zájmovém území nachází podzemní silové vedení (NN) ve vlastnictví společnosti CETIN, je Stavebník povinen ve vztahu k projektové dokumentaci zajistit totéž, co je uvedeno pod písm (i) tohoto článku 5, přičemž platí, že Stavebník vyvolá Překládku v případech uvedených pod písm (ii) tohoto článku 5.
- (v) Stavebník je povinen při projektování Stavby, která je stavbou (a) zařízení silových elektrických sítí (VN, VVN a ZVVN) a/nebo (b) trakčních vedení, provést výpočet či posouzení rušivých vlivů na SEK, zpracovat ochranná opatření, to vše dle a v souladu s Příslušnými požadavky. Stavebník je povinen nejpozději třicet (30) Dnů před podáním žádosti o vydání příslušného správního rozhodnutí k umístění Stavby dle Stavebního zákona předat POS výpočet či posouzení rušivých vlivů na SEK a zpracovaná ochranná opatření.
- (vi) Je-li Stavba v souběhu s Kabelovodem, nebo Kabelovod kříží, je Stavebník povinen nejpozději ke Dni, ke kterému započne se zpracováním projektové dokumentace ke Stavbě, oznámit POS a projednat s POS (a) veškeré případy, kdy trajektorie podvrtnů a protlaků budou vedeny ve vzdálenosti menší, než je 1,5 m od Kabelovodu a (b) jakékoliv výkopové práce, které budou nebo by mohly být vedeny v úrovni či pod úrovní Kabelovodu nebo kabelové komory.
- (vii) Je-li Stavba umístěna nebo má být umístěna v blízkosti Kabelovodu, ve vzdálenosti menší, než jsou 2 m nebo kříží-li Stavba Kabelovod ve vzdálenosti menší, než je 0,5 m nad nebo kdekoliv pod Kabelovodem, je Stavebník povinen předložit POS k posouzení zakreslení Stavby v příčných řezech, přičemž do příčného řezu je Stavebník rovněž povinen zakreslit profil kabelové komory.

## 6. POVINNOSTI STAVEBNÍKA PŘI PROVÁDĚNÍ STAVBY

- (i) Stavebník je před započátkem jakýchkoliv zemních prací ve vztahu ke Stavbě povinen vytyčit trasu SEK na terénu dle Příslušných požadavků a dle Stavebního zákona. S vytyčenou trasou SEK je Stavebník povinen seznámit všechny osoby, které budou anebo by mohly zemní práce ve vztahu ke Stavbě provádět. V případě porušení této povinnosti bude Stavebník odpovědný společnosti CETIN za náklady a škody, které porušením této povinnosti společnosti CETIN vzniknou a je povinen je společnosti CETIN uhradit.
- (ii) Pět (5) Pracovních dní před započátkem jakýchkoliv prací ve vztahu ke Stavbě je Stavebník povinen oznámit společnosti CETIN, že zahájí práce či činnosti ve vztahu ke Stavbě. Písemné oznámení dle předchozí věty zašle Stavebník na adresu elektronické pošty POS a bude obsahovat minimálně číslo jednací Vyjádření a kontaktní údaje Stavebníka.
- (iii) Stavebník je povinen zabezpečit a zajistit SEK proti mechanickému poškození, a to zpravidla dočasným umístěním silničních betonových panelů nad kabelovou trasou SEK. Do doby, než je zajištěna a zabezpečena ochrana SEK proti mechanickému poškození, není Stavebník oprávněn přejíždět vozidly nebo stavební mechanizací kabelovou trasu SEK. Při přepravě vysokých nákladů nebo při projíždění stroji, vozidly či mechanizací pod nadzemním vedením SEK je Stavebník povinen prověřit, zda výška nadzemního vedení SEK je dostatečná a umožňuje spolehlivý a bezpečný způsob přepravy nákladu či průjezdu strojů, vozidel či mechanizace.
- (iv) Při provádění zemních prací v blízkosti SEK je Stavebník povinen postupovat tak, aby nedošlo ke změně hloubky uložení nebo prostorového uspořádání SEK. V místech, kde SEK vystupuje ze země do budovy, rozváděče, na sloup apod. je Stavebník povinen vykonávat zemní práce se zvýšenou mírou opatrnosti, výkopové práce v blízkosti sloupů nadzemního vedení SEK je Stavebník povinen provádět v takové vzdálenosti od sloupu nadzemního vedení SEK,

kteřá je dostatečná k tomu, aby nedošlo nebo nemohlo dojít k narušení stability sloupu nadzemního vedení SEK. Stavebník je povinen zajistit, aby jakoukoliv jeho činností nedošlo bez souhlasu a vědomí společnosti CETIN (a) ke změně nivelety terénu, a/nebo (b) k výsadbě trvalých porostů, a/nebo (c) ke změně rozsahu a změně konstrukce zpevněných ploch. Pokud došlo k odkrytí SEK, je Stavebník povinen SEK po celou dobu odkrytí náležitě zabezpečit proti prověšení, poškození a odcizení.

- (v) Zjistí-li Stavebník kdykoliv během provádění prací ve vztahu ke Stavbě jakýkoliv rozpor mezi údaji v projektové dokumentaci a skutečností, je povinen bezodkladně přerušit práce a oznámit zjištěný rozpor na adresu elektronické pošty POS. Stavebník není oprávněn pokračovat v pracích ve vztahu ke Stavbě do doby, než získá písemný souhlas POS s pokračováním prací.
- (vi) Stavebník není bez předchozího písemného souhlasu společnosti CETIN oprávněn manipulovat s kryty kabelových komor, jakkoliv zakrývat vstupy do kabelových komor, a to ani dočasně, vstupovat do kabelových komor, jakkoliv manipulovat s případně odkrytými prvky SEK či s jakýmkoliv jiným zařízením se SEK souvisejícím. Rovněž bez předchozího písemného souhlasu společnosti CETIN není Stavebník oprávněn umístit nad trasou Kabelovodu jakoukoliv jinou síť technické infrastruktury v podélném směru.
- (vii) Byla-li v souladu s Vyjádřením a těmito VPOSEK odkryta SEK je Stavebník povinen tři (3) Pracovní dny před zakrytím SEK písemně oznámit POS zakrytí SEK a vyzvat ho ke kontrole před zakrytím. Oznámení Stavebníka dle předchozí věty musí obsahovat minimálně předpokládaný Den zakrytí, číslo jednací Vyjádření a kontaktní údaje Stavebníka. Stavebník není oprávněn provést zakrytí do doby, než získá písemný souhlas POS se zakrytím.

## 7. ROZHODNÉ PRÁVO

Vyjádření a VPOSEK se řídí českým právem, zejména Občanským zákoníkem, Zákonem o elektronických komunikacích a Stavebním zákonem. Veškeré spory z Vyjádření či VPOSEK vyplývající budou s konečnou platností řešeny u příslušného soudu České republiky.

## 8. PÍSEMNÝ STYK

Písemným stykem či pojmem „písemně“ se pro účely Vyjádření a VPOSEK rozumí předání zpráv jedním z těchto způsobů:

- v listinné podobě;
- e-mailovou zprávou se zaručeným elektronickým podpisem dle zák. č. 227/2000 Sb., o elektronickém podpisu a o změně některých dalších zákonů (zákon o elektronickém podpisu), ve znění pozdějších předpisů;

## 9. ZÁVĚREČNÁ USTANOVENÍ

- (i) Stavebník, Žadatel nebo jím pověřená třetí osoba je počínaje Dnem převzetí Vyjádření povinen užít informace a data uvedená ve Vyjádření pouze a výhradně k účelu, pro který mu byla tato poskytnuta. Stavebník, Žadatel nebo jím pověřená třetí osoba není oprávněn informace a data rozmnožovat, rozšiřovat, pronajímat, půjčovat či jinak umožnit jejich užívání třetí osobou bez předchozího písemného souhlasu společnosti CETIN.
- (ii) Pro případ porušení kterékoliv z povinností Stavebníka, Žadatele nebo jím pověřené třetí osoby, založené Vyjádřením /nebo těmito VPOSEK je Stavebník, Žadatel či jím pověřená třetí osoba odpovědný za veškeré náklady a škody, které společnosti CETIN vzniknou porušením povinností Stavebníka, Žadatele nebo jím pověřené třetí osoby.



Číslo jednací: 130341/24

Číslo žádosti: 0124 645 357

## Informace k vytyčení SEK

V případě požadavku na vytyčení PVSEK společnosti CETIN a.s. se, prosím, obraťte na společnosti uvedené níže.

### CETIN a.s. - středisko Čechy východ

se sídlem: Českomoravská 2510/19, Libeň, 190 00 Praha 9  
 IČ: 04084063 DIČ: CZ04084063  
 kontakt: tel: 238462400 obslužná doba po-pa 7 - 15 hod

### TEMO-TELEKOMUNIKACE, a.s. - výhradní dodavatel společnosti CETIN a.s.

se sídlem: U Záběhlického zámku 233/15, 106 00 Praha 10  
 IČ: 25740253 DIČ: CZ25740253  
 kontakt: Michal Nun, mobil: 601 378 578, vytyceni@temo.cz

### AZ GEONET - Pavel Kazda

se sídlem: Sedláčkova 1436/14, 500 02 Hradec Králové  
 IČ: 72885777 DIČ: CZ7308093045  
 kontakt: Pavel Kazda, mobil: 776020134, e-mail: azgeonet@seznam.cz

### ELTER, s.r.o.

se sídlem: Straněnská 1149, 539 01 Hlinsko  
 IČ: 49814419 DIČ: CZ49814419  
 kontakt: tel.: 469312100, mobil: 731115925, e-mail: elter.hlinsko@xaz.cz  
 Havel Stanislav, mobil: 736778264, Chadima Zdeněk, mobil: 731115933

### Hroší stavby Morava a.s.

se sídlem: U Distance 168, Letohrad  
 IČ: 28597460 DIČ:  
 kontakt: Marek Bedrníček, mobil: 606091008, e-mail: marek.bedrnicek@hrosistavby.cz

### EMIPO-energomontáže s.r.o

se sídlem: U Větrolamu 5 568 02 Svitavy  
 IČ: 620 65 530 DIČ: CZ 620 65 530  
 kontakt: Ing. Dvořák Jaroslav, mobil: 724785113, e-mail: dvorakemipo@seznam.cz  
 Abraham Josef, mobil: 602173802, e-mail: dvorakemipo@seznam.cz

### EUROSPÓJ, v.o.s.

se sídlem: Průmyslová 387, 530 03 Pardubice  
 IČ: 47473991 DIČ: CZ 47473991  
 kontakt: Jan Matějka, tel.: 466616101, mobil: 608111234, e-mail: eurospoj@eurospoj.cz,  
 Petr Borovec, tel.: 466616101, mobil: 603150066, e-mail: eurospoj@eurospoj.cz

### FEM - Miloš Fejfar

se sídlem: Lužany 209, 507 06 Lužany  
 IČ: 01735977 DIČ:  
 kontakt: Miloš Fejfar, mobil: 602483031, e-mail: fejfarmilos@seznam.cz

### Chadima Zdeněk

se sídlem: Máchova 257, 539 73 Skuteč  
 IČ: 01222163 DIČ:  
 kontakt: Zdeněk Chadima, tel: 731115933, e-mail: z.chadima@tiscali.cz



Číslo jednací: 130341/24

Číslo žádosti: 0124 645 357

**Karel Horský**

se sídlem: Poličská 877/36, 568 02 Svitavy - Předměstí  
IČ: 01377841 DIČ:  
kontakt: Karel Horský, mobil: 602 483 023, e-mail: k.horsky.sy@gmail.com

**K+K ELTEC, s.r.o.**

se sídlem: Smetanova 997, 517 41 Kostelec nad Orlicí  
IČ: 25277308 DIČ: CZ25277308  
kontakt: Radovan Krsek, mobil: 603486395, e-mail: krsek@eltec.cz

**Libor Kos**

se sídlem: Horní Čermná 5, 561 56 Horní Čermná  
IČ: 40156770 DIČ:  
kontakt: Libor Kos, mobil: 737906322, e-mail: libor.kos@email.cz

**Michlovský stavební s.r.o.**

se sídlem: Salaš 99, 76351 Zlín  
IČ: 27714080 DIČ: CZ 27714080  
kontakt: STŘEDSKO HRADEC KRÁLOVÉ:  
Aleš Klimt, mobil: 602482988, e-mail: klimt@michlovsky.cz  
František Kadlec, mobil: 739 489991, e-mail: kadlec@michlovsky.cz  
Vítězslav Škrabal, mobil: 725 277 773, e-mail: skrabal@michlovsky.cz

**Milan Pospíšil**

se sídlem: Topolská 742, 537 05 Chrudim  
IČ: 88375072 DIČ:  
kontakt: Milan Pospíšil, mobil: 725246121, email: mpospisil1@centrum.cz

**Milan Šulc**

se sídlem: Jamné nad Orlicí 190, PSČ: 561 65  
IČ: 73655678 DIČ:  
kontakt: Ing. Milan Šulc, mobil: 602482975, e-mail: sulcmilan@seznam.cz

**SECURITY PARTNER, s.r.o.**

se sídlem: Na Plácku 1330, Kostelec nad Orlicí  
IČ: 48152871 DIČ: CZ48152871  
kontakt: Ing. Roland Ságner, mobil: 777778256, e-mail: sagner@xkomfort.cz

**STARMON s.r.o.**

se sídlem: Průmyslová 1880, 565 01 Choceň  
IČ: 49285751 DIČ: CZ49285751  
kontakt: Marek Bedrníček, mobil: 605003042, e-mail: bedrnicek@starmon.cz

**SUPTEl a.s.**

se sídlem: Hřbitovní 1322/15, 312 16 Plzeň  
IČ: 25229397 DIČ: CZ25229397  
kontakt: Vlastimil Koudelka, mobil: 725277777, e-mail: koudelka@suptel.cz



Číslo jednací: 130341/24

Číslo žádosti: 0124 645 357

**Telsit s.r.o.**

se sídlem: K Dolíkám 125, 503 11 Hradec Králové 15

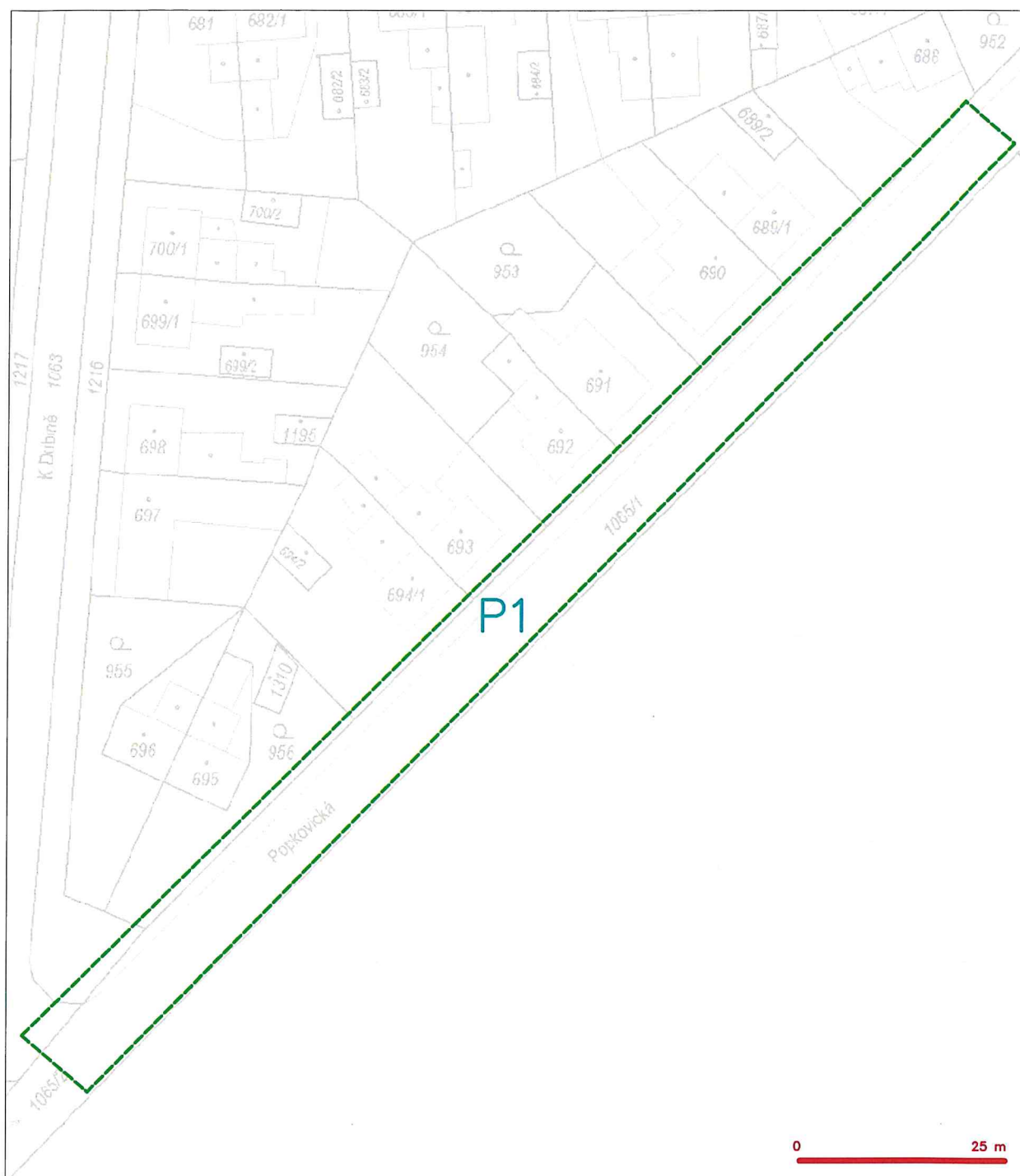
IČ: 62025384

DIČ: CZ62025384

kontakt: Petr Novák, mobil: 603592292, e-mail: novak@telsit.cz

Miroslav Kodrle, mobil: 603593934, e-mail: kodrle@telsit.cz

### SITUAČNÍ VÝKRES - ZÁJMOVÉ ÚZEMÍ



### LEGENDA

----- Nanice zajištěného území k vyjádření

  
 CETIN a.s.  
 Českomoravská 2510/19, Libeň  
 190 00 Praha 9  
 DIČ: CZ04084063











The map displays a residential area with property boundaries and lot numbers. A prominent pink line runs horizontally across the upper portion of the map. A green dashed line runs diagonally from the lower left towards the upper right, intersecting the pink line. The area is divided into three main sections labeled P1-1, P1-2, and P1-3. A small blue square marker is located at the intersection of the green dashed line and a horizontal road. A scale bar at the bottom right indicates a distance of 50 meters. A north arrow is located in the bottom right corner.

- hranice zajiřovaného území s vyznačením
- NN pŕipojka, území s NN pŕipojkou CETN
- zameřený pŕůběh metakřesného zaku
- zameřený pŕůběh optického zaku, ROPE trubky nebo sakušŕ optického a metakřesného zaku
- neráměřený pŕůběh metakřesného zaku
- nadzemní úle zů

-  nezmerený príbeh optického zariadenia, HDPF trubky  
 alebo súbeh optického a metalizovného zariadenia  
 rádiové sítě, ochranné pásma rádiové sítě  
 podzemní sítě  
 nepřevodové sítě  
 podzemní sítě cizí  
 sítě s NN

### LEGENDA

- |   |   |   |  |
|---|---|---|--|
|  | travnice zlopostreho uzeri s vyjadreni    |  | nerozmery pribeh opisneco zabud, nDPE trubky |
|  | NH pripajku, uzeri s NH pripajku CEFH     |  | nezauvazuj opitelno o metacelulo zabud       |
|  | zamery pribeh metacelulo zabud            |  | radove site, ocravene pasmo radove site      |
|  | zamery pribeh opisneco zabud, nDPE trubky |  | nozami site                                  |
|  | nezauvazuj opitelno o metacelulo zabud    |  | nepravoznamne site                           |
|  | zamery pribeh metacelulo zabud            |  | podzemni site ciz                            |
|  | nozami site ciz                           |  | site s NH                                    |











Číslo žádosti: 0124 645 357

SITUAČNÍ VÝKRES - POLYGON 1, list kladu P1-3



	travné pozemkové území s vyjádření
	NN přípoje, území s NN přípojem ČETN
	zaměřený průběh metalického kabelu
	zaměřený průběh optického kabelu, HDPE trubky nebo souše optického a metalického kabelu
	nezaměřený průběh metalického kabelu
	nadzemní síle čín

 nezamerienny prúžen optického kábelu, HOPC lúčky  
 nebo zouben optického a metalického kábelu  
 rádové síle, ochranné pásmo rádové síle  
 podzemní síle  
 neprovozované síle  =  kolektor, kábelovod  
 podzemní síle cizí  
 síle s NV 

VK PROJEKT, spol. s r.o.  
Teplého 2014  
Pardubice  
530 02 ZELENÉ PŘEDMĚSTÍ



0000000102122541702

NAŠE ZNAČKA  
001146656110

MÍSTO ODESLÁNÍ / DNE  
Plzeň / 6. 5. 2024

### **Vyjádření k projektové dokumentaci ke stavbě ve smyslu energetického zákona a příslušných technických norem**

Dobrý den,

reagujeme na váš požadavek ze dne 26. 4. 2024 týkající se vydání vyjádření k projektové dokumentaci pro účely ohlášení stavby.

V zájmovém území k zamýšlené stavbě a/nebo s ní související činnosti na pozemku parcelní číslo 1065/1 v katastrálním území Svítkov vedené pod názvem „Pardubice, Svítkov, ul. Popkovická – IV. etapa kanalizace“ se nachází zařízení **nadzemního vedení NN a podzemního vedení NN** v našem majetku.

### **S předloženou projektovou dokumentací souhlasíme za těchto podmínek:**

- 1) Musí být dodrženy odstupové vzdálenosti pro stavby a konstrukce od nadzemního vedení NN 0,4kV uvedené v PNE 33 3302. Pokud tyto vzdálenosti nelze dodržet bude nutné podat žádost o přeložku zařízení distribuční soustavy ve smyslu zákona č. 458/2000 Sb., v platném znění.

Zemní a výkopové práce v blízkosti stávajících kabelů v majetku a správě ČEZ Distribuce, a. s. budou probíhat se zvýšenou opatrností, aby nedošlo k jejich poškození. Dojde-li během zemních a výkopových prací k poškození či pouhému odhalení kabelů, bude tato skutečnost neprodleně oznámena na poruchovou linku 800 850 860. Zahnutí takto odhalených míst je možné pouze se souhlasem vydaným naší společností.

V prostoru ochranného pásma podzemního vedení nesmí dojít k trvalému odtěžení zeminy, popř. k navršení zeminy. Požadujeme, aby stavebník zajistil min. krytí kabelových vedení a dodržel odstupové vzdálenosti pro křížení a souběhy sítí dle ČSN 73 6005.

Podzemní vedení kNN má podle §46 energetického zákona č.458/2000\_Sb. v platném znění ochranné pásmo 1m na každou stranu od pláště kabelu - zemní práce do 1m od kabelu musí být prováděny zásadně ručně, bez mechanizace.

2. Podmínkou pro zahájení činnosti v blízkosti zařízení distribuční soustavy, resp. v ochranném pásmu je platné sdělení o existenci zařízení v majetku společnosti ČEZ Distribuce, a. s., pro výše uvedené zájmové území, které získáte prostřednictvím Geoportálu ([geoportal.cezdistribuce.cz](http://geoportal.cezdistribuce.cz)), při dodržení podmínek uvedených ve sdělení a v tomto vyjádření.
3. V dostatečném časovém předstihu před zahájením prací je nutné podat žádost o udělení souhlasu s činností a umístěním stavby v blízkosti zařízení distribuční soustavy, resp. v ochranném pásmu. Postup

**ČEZ Distribuce, a. s.**

Děčín - Děčín IV-Podmokly, Teplická 874/8, PSČ 405 02 | IČO: 24729035, DIČ: CZ24729035 |  
zapsaná v obchodním rejstříku vedeném Krajským soudem v Ústí nad Labem, sp. zn. B 2145 |  
bezplatná linka: 800 850 860, e-mail: [info@cezdistribuce.cz](mailto:info@cezdistribuce.cz), [www.cezdistribuce.cz](http://www.cezdistribuce.cz) |  
zasílací adresa: ČEZ Distribuce, a. s., Plzeň, Guldenerova 2577/19, PSČ 326 00

**Otočte prosím**

a formulář je k dispozici na [www.cezdistribuce.cz](http://www.cezdistribuce.cz). Při realizaci stavby je nutné se řídit podmínkami, které budou stanoveny v případě kladného posouzení podané žádosti.

4. Místa křížení a souběhy ostatních zařízení a staveb se zařízeními energetickými, komunikačními sítěmi pro elektronickou komunikaci nebo zařízeními technické infrastruktury musí být vyprojektovány a provedeny v souladu s platnými normami a předpisy, zejména s ČSN 33 2000-5-52, ČSN EN 501 10-1, ČSN EN 50341-1, ČSN 73 6005, ČSN 33 3320 a PNE 33 0000-6, PNE 33 3301, PNE 34 1050.
5. V případě nadzemního vedení nn budou pro stavby a konstrukce dodrženy odstupové vzdálenosti uvedené v PNE 33 3302 a hranu výkopu doporučujeme při realizaci stavby umístit min. 1 m od základové části podpěrného bodu.
6. Při realizaci stavby a/nebo provádění související činnosti nesmí dojít v žádném případě k nebezpečnému přiblížení osob, věcí, zařízení nebo mechanismů a strojů k živým částem pod napětím, tj. musí být dodržena minimální vzdálenost 1 m od živých částí zařízení NN (nízkého napětí), 2 m od vedení VN (vysokého napětí) a 3 m od vedení VVN (velmi vysokého napětí), dle PNE 33 0000-6 s vazbou na ČSN EN 501 10-1, pokud není větší vzdálenost stanovena v jiném předpisu (např. ČSN ISO 12480-1). V případě, že nebude možné tuto vzdálenost dodržet, je žadatel povinen požádat o vypnutí předmětného elektrického zařízení, případně o dočasné zaizolování vodičů NN.
7. Pracovníci provádějící práce budou prokazatelně poučeni o nebezpečí, které hrozí při nedodržení bezpečnostních předpisů. S ohledem na provádění prací v blízkosti zařízení distribuční soustavy, resp. v ochranném pásmu upozorňujeme na možnost nebezpečných vlivů od elektrického zařízení. Opatření proti těmto vlivům je na straně žadatele, dodavatele prací nebo jimi pověřených osobách. ČEZ Distribuce, a. s., nepřevzme žádnou zodpovědnost za případné škody, které vzniknou následkem poruchy nebo havárie elektrického zařízení za nepředvídaných okolností nebo nedodržením výše uvedených podmínek.
8. Stavbou nebude narušeno stávající uzemnění nadzemního vedení ani statika podpěrných bodů. Nebude-li možné toto dodržet je nutné situaci řešit formou přeložky zařízení distribuční soustavy ve smyslu § 47 zákona č. 458/2000 Sb., v platném znění.
9. V případě činnosti a/nebo stavby v blízkosti elektrického vedení, resp. v ochranném pásmu bude dotčený prostor ze všech stran možného přístupu/vjezdu po celou dobu realizace viditelně označen výstražnou cedulí.
10. Umístěním stavby nesmí dojít ke ztížení přístupu našich pracovníků a pracovníků námi pověřených firem k zařízení v majetku společnosti ČEZ Distribuce, a. s. Při případné úpravě povrchu nesmí dojít ke změně výškové nivelity země oproti současnému stavu.
11. Musí být dodrženy Podmínky pro práce v ochranných pásmech zařízení, které jsou v platném znění k dispozici na [www.cezdistribuce.cz](http://www.cezdistribuce.cz), popř. jsou součástí vydaného sdělení o existenci zařízení v majetku společnosti ČEZ Distribuce, a. s.
12. Dojde-li k obnažení podzemního vedení nebo k poškození energetického zařízení, sítě pro elektronickou komunikaci nebo zařízení se sítí pro elektronickou komunikaci související nebo zařízení technické infrastruktury ve vlastnictví ČEZ Distribuce, a. s., nahláste nám prosím tuto skutečnost bezodkladně jako poruchu na bezplatnou linku 800 850 860. Poškození nebo mimořádné události způsobené na zařízení žadatelem, dodavatelem prací nebo jimi pověřenými osobami budou opraveny na náklady viníka. Zahrnutí obnažených, případně poškozených částí podzemního vedení může být provedeno pouze po souhlasu vydaném společností ČEZ Distribuce, a. s.
13. Toto vyjádření se nevztahuje na zařízení v majetku společností ČEZ ICT Services, a. s., a Telco Pro Services, a. s.
14. Toto vyjádření nenahrazuje souhlas k zajištění příkonu elektrické energie.

**Platnost tohoto vyjádření je 1 rok od data vydání.**



D0000000102122541702





V případě, že nebudou dodrženy stanovené podmínky, vyhrazujeme si právo kdykoli odvolat své souhlasné vyjádření.

S pozdravem

Pavel Letáček  
Vedoucí oddělení Regionální péče  
ČEZ Distribuce, a. s.

Váš požadavek související s distribucí elektrické energie můžete vyřídit přes Distribuční portál ([www.cezdistribuce.cz/dip](http://www.cezdistribuce.cz/dip)) nebo mobilní aplikaci PROUD (ke stažení na [www.cezdistribuce.cz/proud](http://www.cezdistribuce.cz/proud)).

R4P100 ReqType:Q RecExtID:0017635940 ProcessID:CS-20240506T130627-0001 DocExtID:0000000072218006 BOLD:001A4A1A12231EEFB2F315F21D6B09A4  
BONM:ZISUCSPRN DocType:CZ05/A/(6) SAPyp:Dopis-DOP-D42 ZakID:0013077519 DocID:001049842443 IA:290p22-331414897 Ver:X73D249 QUICK str:3 lsi:2



VK PROJEKT, spol. s r.o.

NAŠE ZNAČKA  
0102065946VYŘÍZENO DNE  
15.01.2024

**Sdělení o existenci energetického zařízení, sítě pro elektronickou komunikaci nebo zařízení technické infrastruktury v majetku společnosti ČEZ Distribuce, a. s., pro akci:**

**Pardubice, Svítkov, ul. Popkovická - IV. etapa kanalizace**

Vážený zákazníku,

Na základě Vaší žádosti 0102065946 ze dne 15.01.2024 Vám zasíláme sdělení o existenci energetického zařízení, sítě pro elektronickou komunikaci nebo zařízení technické infrastruktury v majetku společnosti ČEZ Distribuce, a. s., ve Vámi vymezeném zájmovém území.

Dovolujeme si Vás upozornit, že **sdělení nenahrazuje** vyjádření provozovatele distribuční soustavy k projektové dokumentaci pro územní nebo stavební řízení, k připojení nového odběru, zdroje elektrické energie nebo k navýšení rezervovaného příkonu a výkonu a s výjimkou havárií ani souhlas s činností v ochranném pásmu.

**Toto sdělení je platné do 15.07.2024** a je jedním z podkladů pro zpracování projektové dokumentace, pokud je taková dokumentace zpracovávána.

V majetku ČEZ Distribuce, a. s., se na Vámi uvedeném zájmovém území nachází nebo ochranným pásmem zasahuje energetické zařízení typu:

	síť NN	síť VN	síť VVN
Podzemní síť	střet		
Nadzemní síť	střet		

Stanice	
---------	--

V majetku ČEZ Distribuce, a. s., se na Vámi uvedeném zájmovém území nachází nebo ochranným pásmem zasahuje síť pro elektronickou komunikaci typu:

	síť pro elektronickou komunikaci
Podzemní síť	
Nadzemní síť	

Zařízení technické infrastruktury zahrnuje zejména vodovodní, kanalizační a plynové přípojky pro objekty ČEZ Distribuce a. s., a dále pak další podzemní a nadzemní zařízení sloužící pro provoz distribuční sítě. V majetku ČEZ Distribuce, a. s., se na Vámi uvedeném zájmovém území nachází nebo ochranným pásmem zasahuje zařízení technické infrastruktury:

	zařízení technické infrastruktury
Nadzemní nebo podzemní	



# DISTRIBUCE

Energetické zařízení (mimo nadzemních sítí NN), zařízení sítě pro elektronickou komunikaci a zařízení technické infrastruktury je chráněno ochranným pásmem podle § 46 zákona č. 458/2000 Sb., o podmínkách podnikání a o výkonu státní správy v energetických odvětvích a o změně některých zákonů (energetický zákon), ve znění pozdějších předpisů. Přibližný průběh tras energetických zařízení, sítě pro elektronickou komunikaci (v trase kabelového vedení může být uloženo několik kabelů energetických i komunikačních) a tras zařízení technické infrastruktury zasíláme v příloze tohoto dopisu.

V případě existence **podzemních** energetických zařízení, sítě pro elektronickou komunikaci nebo zařízení technické infrastruktury je povinností stavebníka alespoň 14 dní před započatím zemních prací požádat telefonicky na 800 850 860 nebo e-mailem na [info@cezdistribuce.cz](mailto:info@cezdistribuce.cz) o tzv. **vytyčení trasy podzemního zařízení**, sítě pro elektronickou komunikaci nebo zařízení technické infrastruktury. O vytyčení lze požádat pouze na základě vydaného sdělení o existenci energetického zařízení, sítě pro elektronickou komunikaci nebo zařízení technické infrastruktury, a to (mimo havárií) nejpozději 30 dní před koncem jeho platnosti.

Dojde-li k obnažení podzemního vedení nebo k poškození energetického zařízení, sítě pro elektronickou komunikaci nebo zařízení se sítí pro elektronickou komunikaci související nebo zařízení technické infrastruktury ve vlastnictví ČEZ Distribuce, a. s., nahlaste nám prosím tuto skutečnost bezodkladně jako poruchu na bezplatnou linku 800 850 860.

Pokud uvažovaná **akce nebo činnost zasáhne do ochranného pásma** nadzemních vedení, trafostanic nebo sítě pro elektronickou komunikaci, popř. bude po vytyčení zjištěno, že zasahuje do ochranného pásma podzemních energetických zařízení nebo zařízení pro elektronickou komunikaci, je nutné písemně požádat společnost ČEZ Distribuce, a. s., o souhlas s činností v ochranném pásmu (formulář je k dispozici na [www.cezdistribuce.cz](http://www.cezdistribuce.cz) v části Formuláře / Činnosti v ochranných pásmech, kontaktní údaje pro podání Vaší žádosti naleznete v zápatí). Jestliže uvažovaná akce vyvolá potřebu dílčí změny trasy vedení nebo přemístění některých prvků energetického zařízení nebo sítě pro elektronickou komunikaci včetně souvisejícího zařízení, je nutné včas společnost ČEZ Distribuce, a. s., požádat o přeložku zařízení podle § 47 energetického zákona.

Zároveň Vás upozorňujeme, že v zájmovém území se může nacházet taktéž energetické zařízení, síť pro elektronickou komunikaci nebo zařízení technické infrastruktury, které není v majetku společnosti ČEZ Distribuce, a. s.

V souvislosti s výše uvedeným si Vás dovoluujeme upozornit, že uvedené sdělení včetně jeho příloh obsahuje skutečnosti tvořící obchodní tajemství společnosti ČEZ Distribuce, a. s. Poskytnuté informace jsou dále také důvěrnými informacemi a obchodně citlivými informacemi společnosti ČEZ Distribuce, a. s. Z výše uvedených důvodů si Vás proto společnost ČEZ Distribuce, a. s., dovoluje upozornit, že s poskytnutými informacemi je potřeba nakládat dle platných právních předpisů, v opačném případě se vystavujete postihu ve smyslu platné právní úpravy. V této souvislosti si Vás dále dovoluujeme upozornit, že požadované informace nesmí být předány, sděleny, využity, zpřístupněny, či jiným způsobem postoupeny na jakoukoli třetí osobu bez předchozího prokazatelného souhlasu společnosti ČEZ Distribuce, a. s. Informace o existenci energetického zařízení, sítě pro elektronickou komunikaci a zařízení technické infrastruktury mohou být využity pouze pro účel, pro který byly vyžádány.

S pozdravem

ČEZ Distribuce, a. s.

Děčín, Děčín IV-Podmokly

Teplická 874/8

PSČ 405 02

IČ: 24729035

## Přílohy

1. Situační výkres zájmového území
2. Podmínky pro provádění činností v ochranných pásmech energetických zařízení, sítě pro elektronickou komunikaci a zařízení technické infrastruktury

ČEZ Distribuce, a. s.

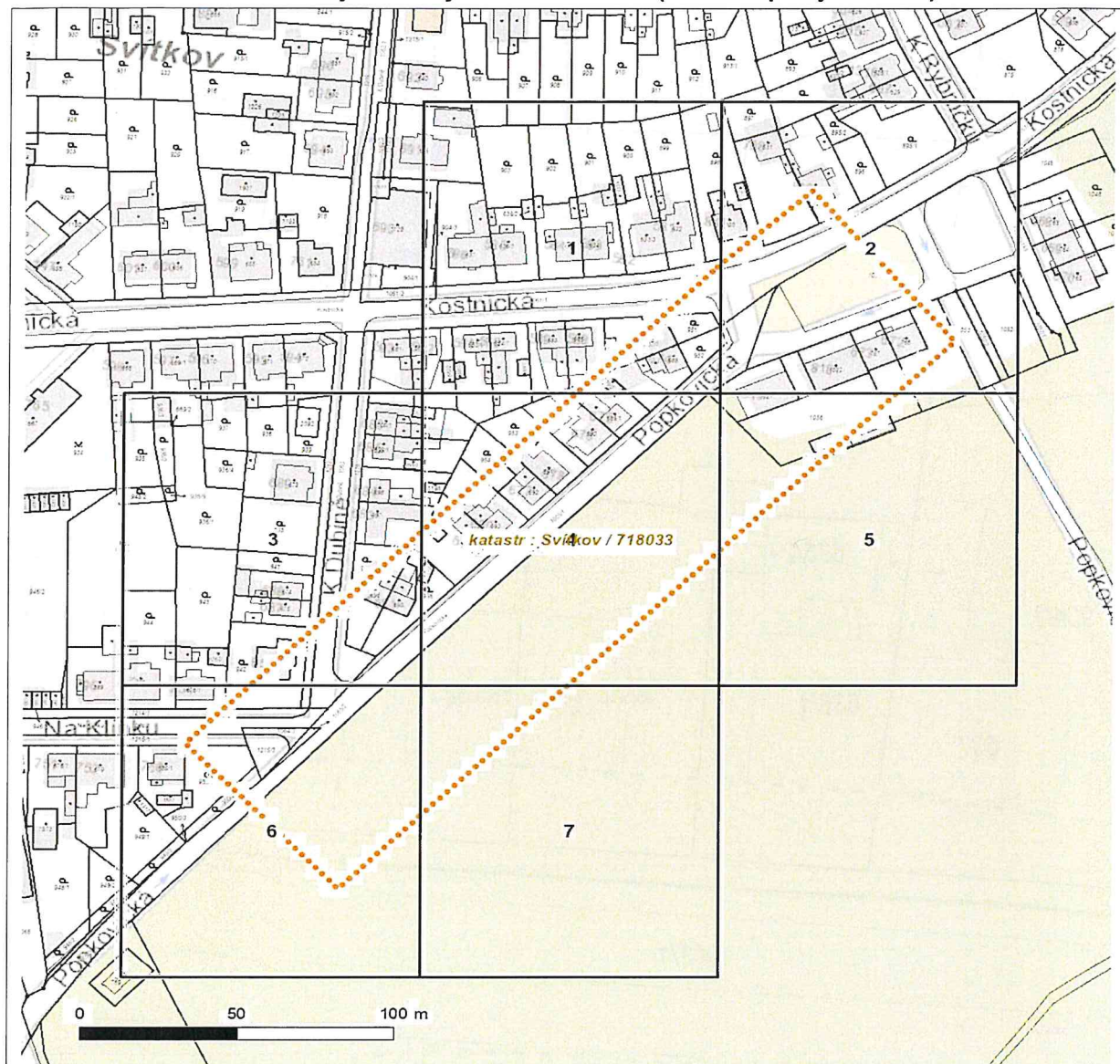
Děčín, Děčín IV-Podmokly, Teplická 874/8, PSČ 405 02 | IČ: 24729035, DIČ: CZ24729035 |  
zapsaná v obchodním rejstříku vedeném u Krajského soudu v Ústí nad Labem, sp. zn. B 2145 |  
e-mail: [info@cezdistribuce.cz](mailto:info@cezdistribuce.cz), [www.cezdistribuce.cz](http://www.cezdistribuce.cz) |  
zasílací adresa: ČEZ Distribuce, a. s., Plzeň, Guldenerova 2577/19, PSČ 326 00



Platí pouze se sdělením číslo 0102065946.

Zakreslené polohy zařízení v příloze jsou pouze informativní.

## Situační výkres zájmového území (klad mapových listů)



Není-li zobrazena katastrální mapa, zadejte žádost znovu. Katastrální mapa je generována prostřednictvím externí WMS služby, jejíž provoz nezajišťuje společnost ČEZ Distribuce, a. s.

Platí pouze se sdělením číslo 0102065946.

Zakreslené polohy zařízení v příloze jsou pouze informativní.

### Situační výkres - list 1



Není-li zobrazena katastrální mapa, zadejte žádost znovu. Katastrální mapa je generována prostřednictvím externí WMS služby, jejíž provoz nezajišťuje společnost ČEZ Distribuce, a. s.

Platí pouze se sdělením číslo 0102065946.

Zakreslené polohy zařízení v příloze jsou pouze informativní.

### Situační výkres - list 2



Není-li zobrazena katastrální mapa, zadejte žádost znovu. Katastrální mapa je generována prostřednictvím externí WMS služby, jejíž provoz nezajišťuje společnost ČEZ Distribuce, a. s.



Platí pouze se sdělením číslo 0102065946.

Zakreslené polohy zařízení v příloze jsou pouze informativní.

## Situační výkres - list 3



Není-li zobrazena katastrální mapa, zadejte žádost znovu. Katastrální mapa je generována prostřednictvím externí WMS služby, jejíž provoz nezajišťuje společnost ČEZ Distribuce, a. s.

Platí pouze se sdělením číslo 0102065946.

Zakreslené polohy zařízení v příloze jsou pouze informativní.

### Situační výkres - list 4



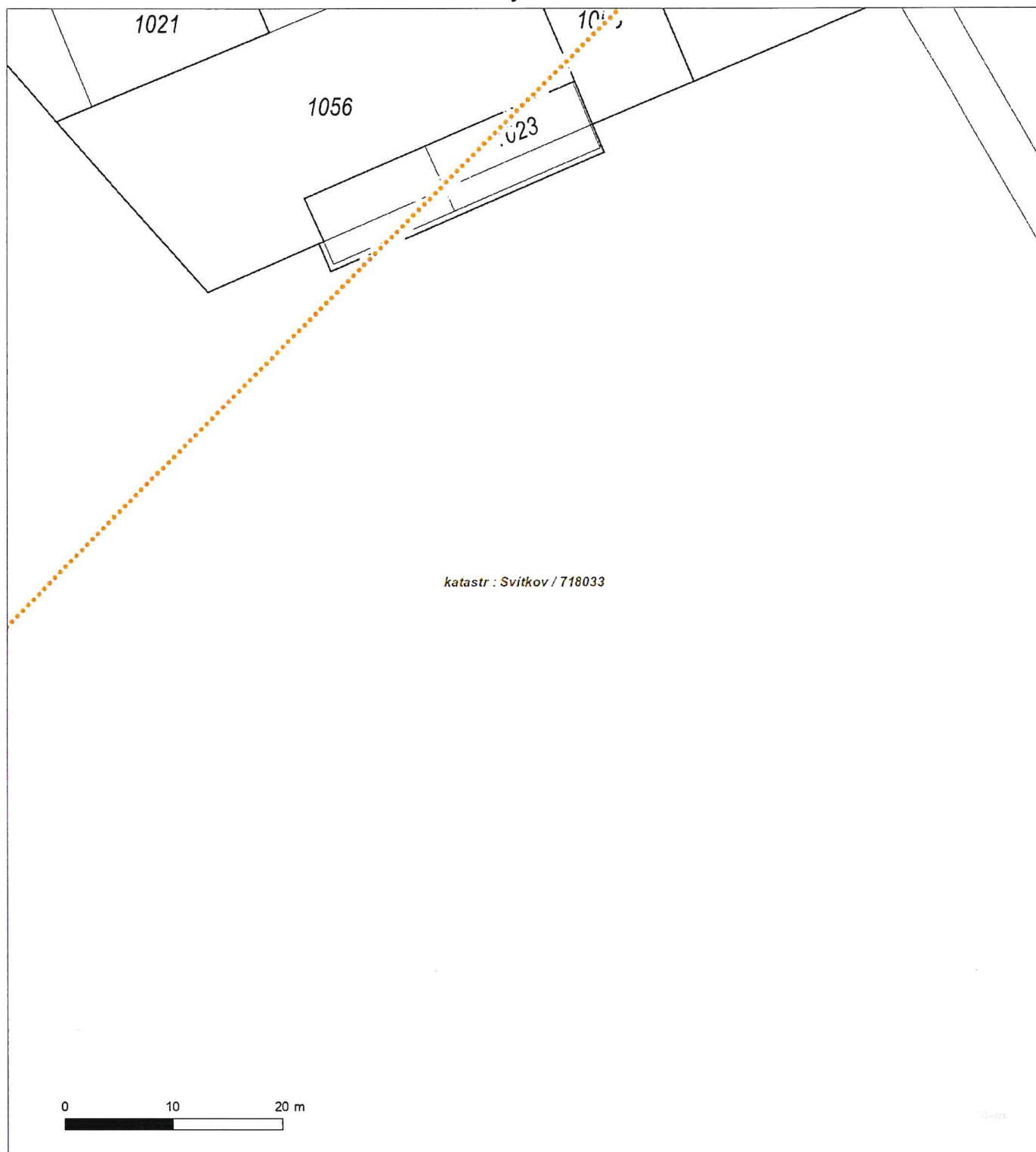
Není-li zobrazena katastrální mapa, zadejte žádost znovu. Katastrální mapa je generována prostřednictvím externí WMS služby, jejíž provoz nezajišťuje společnost ČEZ Distribuce, a. s.



Platí pouze se sdělením číslo 0102065946.

Zakreslené polohy zařízení v příloze jsou pouze informativní.

## Situační výkres - list 5

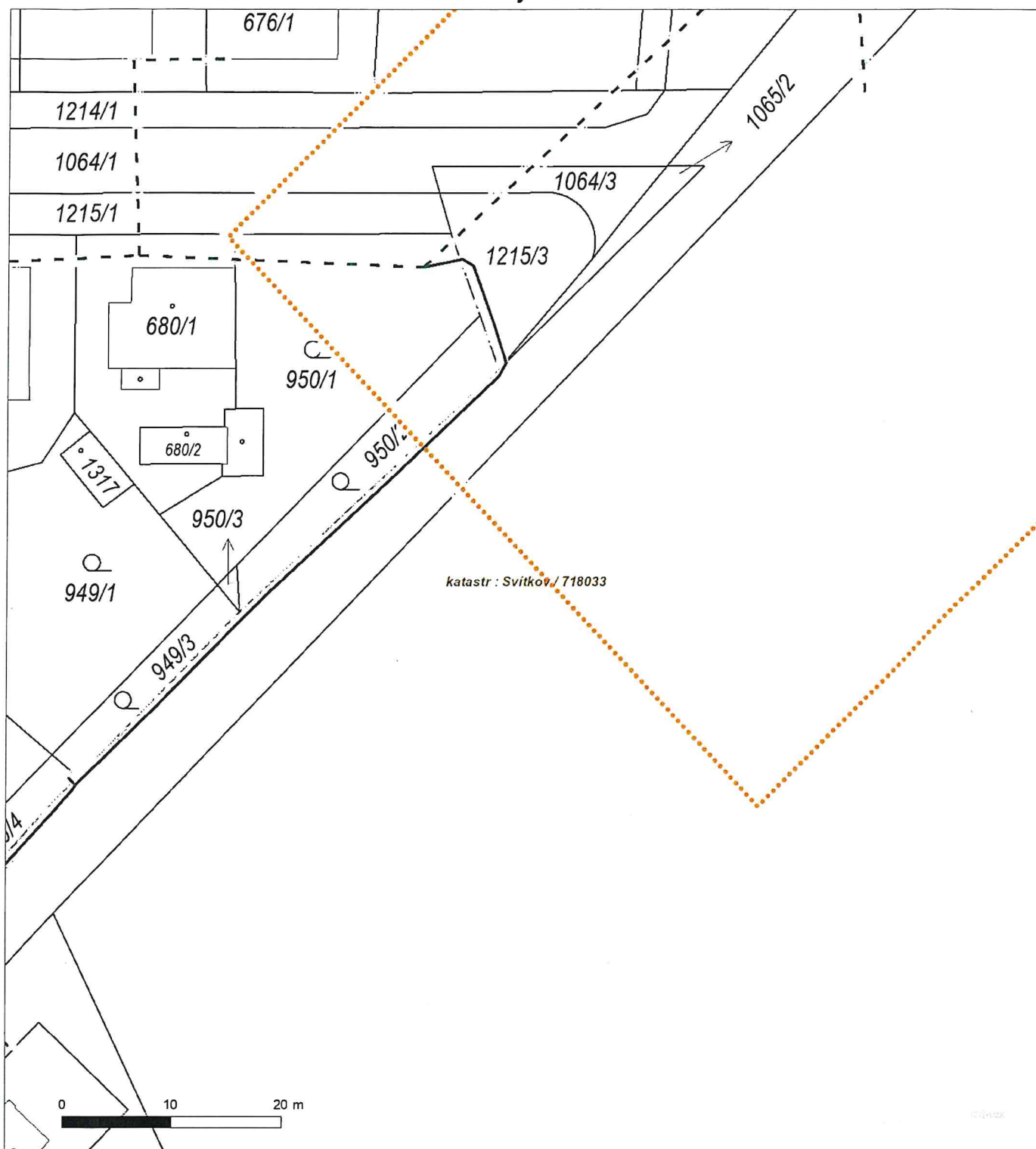


Není-li zobrazena katastrální mapa, zadejte žádost znovu. Katastrální mapa je generována prostřednictvím externí WMS služby, jejíž provoz nezajišťuje společnost ČEZ Distribuce, a. s.

Platí pouze se sdělením číslo 0102065946.

Zakreslené polohy zařízení v příloze jsou pouze informativní.

### Situační výkres - list 6




Není-li zobrazena katastrální mapa, zadejte žádost znovu. Katastrální mapa je generována prostřednictvím externí WMS služby, jejíž provoz nezajišťuje společnost ČEZ Distribuce, a. s.

Platí pouze se sdělením číslo 0102065946.

Zakreslené polohy zařízení v příloze jsou pouze informativní.

### Situační výkres - list 7



Není-li zobrazena katastrální mapa, zadejte žádost znovu. Katastrální mapa je generována prostřednictvím externí WMS služby, jejíž provoz nezajišťuje společnost ČEZ Distribuce, a. s.





## PODMÍNKY PRO PROVÁDĚNÍ ČINNOSTÍ V OCHRANNÝCH PÁSMECH PODZEMNÍCH VEDENÍ

Ochranné pásmo podzemních vedení elektrizační soustavy do 110 kV vč. a vedení řídicí, měřicí a zabezpečovací techniky je stanoveno v § 46 odst. 5 zákona č. 458/2000 Sb., o podmínkách podnikání a o výkonu státní správy v energetických odvětvích a o změně některých zákonů (energetický zákon), ve znění pozdějších předpisů, a činí 1 metr po obou stranách krajního kabelu (energetického nebo pro elektronickou komunikaci) kabelové trasy, nad 110 kV činí 3 metry po obou stranách krajního kabelu.

**V ochranném pásmu podzemního vedení je podle § 46 odst. 8 a 10 energetického zákona zakázáno:**

- a) zřizovat bez souhlasu vlastníka těchto zařízení stavby či umisťovat konstrukce a jiná podobná zařízení, jakož i uskladňovat hořlavé a výbušné látky,
- b) provádět bez souhlasu vlastníka zemní práce,
- c) provádět činnosti, které by mohly ohrozit spolehlivost a bezpečnost provozu těchto zařízení nebo ohrozit život, zdraví či majetek osob,
- d) provádět činnosti, které by znemožňovaly nebo podstatně znesnadňovaly přístup k těmto zařízením,
- e) vysazovat trvalé porosty a přejíždět vedení mechanismy o celkové hmotnosti nad 6 tun.

Pokud stavba nebo stavební činnost zasahuje do ochranného pásma podzemního vedení, je třeba požádat o písemný souhlas vlastníka nebo provozovatele tohoto zařízení na základě § 46 odst. 8 a 11 energetického zákona.

**V ochranných pásmech podzemních energetických vedení a sítí pro elektronickou komunikaci je třeba dále dodržovat následující podmínky:**

1. Dodavatel prací musí před zahájením prací zajistit vytyčení podzemního zařízení a prokazatelně seznámit pracovníky, jichž se to týká, s jejich polohou a upozornit na odchylky od výkresové dokumentace.
2. Výkopové práce do vzdálenosti 1 metr od osy (krajního) kabelu musí být prováděny ručně.
3. Zemní práce musí být prováděny v souladu s ČSN 73 6133 Návrh a provádění zemního tělesa pozemních komunikací a při zemních pracích musí být dodrženo Nařízení vlády č. 591/2006 Sb., bližších minimálních požadavcích na bezpečnost a ochranu zdraví při práci na staveništích.
4. Místa křížení a souběhy ostatních zařízení a staveb se zařízeními energetickými, komunikačními sítěmi pro elektronickou komunikaci nebo zařízeními technické infrastruktury musí být vyprojektovány a provedeny v souladu s platnými normami a předpisy, zejména s ČSN 33 2000-5-52, ČSN EN 50110-1, ČSN EN 50341-1, ČSN 73 6005 a PNE 33 0000-6, PNE 33 3301, PNE 34 1050.
5. Dodavatel prací musí oznámit příslušnému provozovateli distribuční soustavy zahájení prací minimálně 3 pracovní dny předem.
6. Při potřebě přejíždění trasy podzemních vedení nebo podzemních zařízení vozidly nebo mechanismy je třeba po dohodě s vlastníkem provést dodatečnou ochranu proti mechanickému poškození.
7. Manipulovat s obnaženými kabely pod napětím je možné pouze se souhlasem vlastníka. Odkryté zařízení sítě pro elektronickou komunikaci včetně ochranné trubky (HDPE apod.) musí být řádně zabezpečeno při práci i proti poškození nepovolanou osobou.
8. Před záhozem kabelové trasy musí být zástupce vlastníka kabelu / ochranné trubky vyzván ke kontrole uložení. Pokud toto organizace provádějící zemní práce neprovede, vyhrazuje si provozovatel distribuční soustavy právo nechat inkriminované místo znovu odkrýt.
9. Při záhozu musí být zemina pod kabely řádně udusána, kabely zapískovány a provedeno krytí proti mechanickému poškození. Podkopané kabely sítě elektronické komunikace budou podloženy ve vzdálenosti 1,5 m a zemina pod podložením musí být řádně upěchována. Pro zavěšení kabelu nebude použito sousedních kabelů nebo potrubí. Kabelové spojky budou uloženy vodorovně na můstku. Při práci s vysazováním a podkládáním kabelů stavebník včas vyzve k přítomnosti pracovníka pověřeného společností ČEZ Distribuce, a. s.
10. Bez předchozího souhlasu je zakázáno snižovat nebo zvyšovat vrstvu zeminy nad kabelem.
11. Každé poškození zařízení provozovatele distribuční soustavy musí být okamžitě nahlášeno na bezplatnou linku ČEZ Distribuce 800 850 860, která je Vám k dispozici 24 hodin denně, 7 dní v týdnu.
12. Ukončení stavby musí být neprodleně ohlášeno příslušnému provoznímu útvaru.
13. Po dokončení stavby provozovatel distribuční soustavy nesouhlasí s vyhlášením ochranného pásma nových rozvodů, které jsou budovány, protože se již jedná o práce v ochranném pásmu zařízení provozovatele distribuční soustavy. Případné opravy nebo rekonstrukce na svém zařízení nebude provozovatel distribuční soustavy provádět na výjimku z ochranného pásma nebo na základě souhlasu s činností v tomto pásmu.

Případné nedodržení uvedených podmínek bude řešeno příslušným stavebním úřadem nebo nahlášeno Energetickému regulačnímu úřadu jako správní delikt ve smyslu příslušného ustanovení energetického zákona spočívající v porušení zákazu provádět činnosti v ochranných pásmech dle § 46 uvedeného zákona.

Pozn.: Uvedené právní nebo technické normy jsou uvažovány v platném znění.





## PODMÍNKY PRO PROVÁDĚNÍ ČINNOSTÍ V OCHRANNÝCH PÁSMECH NADZEMNÍCH VEDENÍ

Ochranné pásmo nadzemního vedení distribuční soustavy podle § 46 odst. 3 zákona č. 458/2000 Sb., o podmínkách podnikání a o výkonu státní správy v energetických odvětvích a o změně některých zákonů (energetický zákon), je souvislý prostor vymezený svislými rovinami vedeními po obou stranách vedení ve vodorovné vzdálenosti měřené kolmo na vedení, které činí od krajního vodiče vedení na obě jeho strany:

- a) u napětí nad 1 kV a do 35 kV včetně
  - pro vodiče bez izolace 7 metrů (resp. 10 metrů u zařízení postaveného do 31. 12. 1994, vyjma lesních průseků, kde rozsah ochranného pásma i do uvedeného data činí 7 metrů),
  - pro vodiče s izolací základní 2 metry,
  - pro závěsná kabelová vedení 1 metr;
- b) u napětí nad 35 kV do 110 kV včetně
  - pro vodiče bez izolace 12 metrů (resp. 15 metrů u zařízení postaveného do 31. 12. 1994),
  - pro vodiče s izolací základní 5 metrů;
- c) u zařízení sítě pro elektronickou komunikaci 1 metr od krajního vedení.

Poznámka: Nadzemní vedení nízkého napětí (do 1 kV) není chráněno ochranným pásmem. Při činnostech prováděných v jeho blízkosti (práce v blízkosti) je nutné dodržet vzdálenosti dané ČSN EN 50110-1.

**V ochranném pásmu nadzemního vedení je podle § 46 odst. 8 a 9 energetického zákona zakázáno:**

- 1. zřizovat bez souhlasu vlastníka těchto zařízení stavby či umisťovat konstrukce a jiná podobná zařízení, jakož i uskladňovat hořlavé a výbušné látky,
- 2. provádět bez souhlasu vlastníka zemní práce,
- 3. provádět činnosti, které by mohly ohrozit spolehlivost a bezpečnost provozu těchto zařízení nebo ohrozit život, zdraví či majetek osob,
- 4. provádět činnosti, které by znemožňovaly nebo podstatně znesnadňovaly přístup k těmto zařízením,
- 5. vysazovat chmelnice a nechávat růst porosty nad výšku 3 metry.

Pokud stavba nebo stavební činnost zasahuje do ochranného pásma nadzemního vedení, je třeba požádat o písemný souhlas vlastníka nebo provozovatele tohoto zařízení na základě § 46 odst. 8 a 11 energetického zákona.

**V ochranných pásmech nadzemních energetických vedení a sítí pro elektronickou komunikaci je třeba dále dodržovat následující podmínky:**

- 1. Při pohybu nebo pracích v blízkosti elektrického vedení se nesmí osoby, předměty, prostředky nemající povahu jeřábu přiblížit k živým částem vodičů vysokého napětí blíže než 2 metry a u vodičů velmi vysokého napětí blíže než 3 metry (dle PNE 330000-6), pokud není větší vzdálenost stanovena v jiném předpisu (např. ČSN ISO 12480-1).
- 2. Jeřáby a jim podobná zařízení musí být umístěny tak, aby v kterékoliv poloze byly všechny jejich části mimo ochranné pásmo vedení, a musí být zamezeno vyvrstvení lana.
- 3. Je zakázáno stavět budovy nebo jiné objekty v ochranných pásmech nadzemních vedení vysokého napětí.
- 4. Je zakázáno provádět veškeré pozemní práce, při kterých by byla narušena stabilita podpěrných bodů (sloupů nebo stožárů).
- 5. Je zakázáno upevňovat antény, reklamy, ukazatele apod. pod, přes nebo přímo na stožáry elektrického vedení.
- 6. Dodavatel prací musí prokazatelně seznámit své pracovníky, jichž se to týká s ČSN EN 50110-1.
- 7. Pokud není možné dodržet body č. 1 až 4, je možné požádat příslušný provozní útvar provozovatele distribuční soustavy o další řešení (zajištění odborného dohledu pracovníka s elektrotechnickou kvalifikací dle Vyhlášky č. 50/1978 Sb., vypnutí a zajištění zařízení, zaizolování živých částí apod.), pokud nejsou tyto podmínky již součástí jiného vyjádření ke konkrétní stavbě.
- 8. V případě požadavku na vypnutí zařízení po nezbytnou dobu provádění prací je nutné požádat minimálně 2 měsíce před požadovaným termínem. V případě vedení nízkého napětí je možné též požádat o zaizolování částí vedení.
- 9. Stavba bude situována tak, aby každá její část včetně dočasných zařízení byla vzdálena nejméně 1,5 m od osy nadzemního zařízení pro elektronickou komunikaci.
- 10. Do vzdálenosti 1,5 metru od osy nadzemního zařízení pro elektronickou komunikaci nebudou používány mechanismy ohrožující provoz zařízení, skladování materiál, zemina, prováděny postřiky nebo jiná činnost, která by mohla ohrozit provoz zařízení nebo jiného zařízení souvisejícího s nadzemní sítí pro elektronickou komunikaci.

Případné nedodržení uvedených podmínek bude řešeno příslušným stavebním úřadem nebo nahlášeno Energetickému regulačnímu úřadu jako správní delikt ve smyslu příslušného ustanovení energetického zákona, spočívající v porušení zákazu provádět činnosti v ochranných pásmech dle § 46 uvedeného zákona.



## PODMÍNKY PRO PROVÁDĚNÍ ČINNOSTÍ V OCHRANNÝCH PÁSMECH ELEKTRICKÝCH STANIC

Ochranné pásmo elektrické stanice je stanoveno v § 46 odst. 6 zákona č. 458/2000 Sb., o podmínkách podnikání a o výkonu státní správy v energetických odvětvích a o změně některých zákonů (energetický zákon), a je vymezeno svislými rovinami vedenými ve vodorovné vzdálenosti:

- u venkovních elektrických stanic a dále stanic s napětím větším než 52 kV v budovách 20 metrů vně od oplocení nebo v případě, že stanice není oplocena, 20 metrů od vnějšího líce obvodového zdiva,
- u stožárových elektrických stanic a věžových stanic s venkovním přívodem s převodem napětí z úrovně nad 1 kV a menší než 52 kV na úroveň nízkého napětí 7 m od vnější hrany půdorysu stanice ve všech směrech,
- u kompaktních a zděných el. stanic s převodem napětí z úrovně nad 1 kV a menší než 52 kV na úroveň nízkého napětí 2 metry od vnějšího pláště stanice ve všech směrech,
- u vestavěných el. stanic 1 metr vně od obestavění.

**V ochranném pásmu elektrické stanice je podle § 46 odst. 8 a 10 energetického zákona zakázáno:**

- zřizovat bez souhlasu vlastníka těchto zařízení stavby či umisťovat konstrukce a jiná podobná zařízení, jakož i uskladňovat hořlavé a výbušné látky,
- provádět bez souhlasu vlastníka zemní práce,
- provádět činnosti, které by mohly ohrozit spolehlivost a bezpečnost provozu těchto zařízení nebo ohrozit život, zdraví či majetek osob,
- provádět činnosti, které by znemožňovaly nebo podstatně znesnadňovaly přístup k těmto zařízením.

Pokud stavba nebo stavební činnost zasahuje do ochranného pásma elektrické stanice, je třeba požádat o písemný souhlas vlastníka nebo provozovatele tohoto zařízení na základě § 46 odst. 8 a 11 energetického zákona.

**V ochranném pásmu elektrické stanice je dále zakázáno provádět činnosti, které by mohly mít za následek ohrožení bezpečnosti a spolehlivosti provozu stanice nebo zmenšující či podstatně znesnadňující její obsluhu a údržbu a to zejména:**

- provádět výkopové práce ohrožující zaústění podzemních vedení vysokého a nízkého napětí nebo stabilitu stavební části el. stanice (viz podmínky pro činnosti v ochranných pásmech podzemního vedení),
- skladovat či umisťovat předměty bránící přístupu do elektrické stanice nebo k rozvaděčům vysokého nebo nízkého napětí,
- umisťovat antény, reklamy, ukazatele apod.,
- zřizovat oplocení, které by znemožnilo obsluhu el. stanice.

Případné nedodržení uvedených podmínek bude řešeno příslušným stavebním úřadem nebo nahlášeno Energetickému regulačnímu úřadu jako správní delikt ve smyslu příslušného ustanovení energetického zákona spočívající v porušení zákazu provádět činnosti v ochranných pásmech dle § 46 uvedeného zákona.



# DISTRIBUCE

## **PODMÍNKY PRO PROVÁDĚNÍ ČINNOSTÍ V OCHRANNÝCH PÁSMECH NEBO BEZPROSTŘEDNÍ BLÍZKOSTI ZAŘÍZENÍ TECHNICKÉ INFRASTRUKTURY**

Ochranné pásmo zařízení technické infrastruktury činí 1 metr po obou stranách od potrubí nebo kabelu.

V ochranném pásmu zařízení technické infrastruktury je zakázáno bez souhlasu společnosti ČEZ Distribuce, a. s., provádět činnosti, které by mohly ohrozit vodárenské, plynárenské, kanalizační nebo jiné zařízení technické infrastruktury, jejich spolehlivost a bezpečnost provozu. Při provádění veškerých činností v ochranném pásmu i mimo ně nesmí dojít k poškození těchto zařízení.

V projektech v bezprostřední blízkosti zařízení technické infrastruktury je nutno dodržet vzájemné vzdálenosti inženýrských sítí dle ČSN 73 6005.

*Pozn.: Uvedené právní nebo technické normy jsou uvažovány v platném znění.*





ŽADATEL

VK PROJEKT, spol. s r.o.

NAŠE ZNAČKA  
0700792093

VYŘIZUJE / LINKA

VYŘÍZENO DNE  
15.01.2024

**Sdělení o existenci komunikačního vedení společnosti ČEZ ICT Services, a. s.**

Název akce: Pardubice, Svítkov, ul. Popkovická - IV. etapa kanalizace

Účel: Ohlášení stavby

Vážený zákazníku,

dovolujeme si reagovat na Vaši žádost číslo 0700792093 ze dne 15.01.2024, která se týkala sdělení o existenci komunikačního zařízení na Vámi určeném zájmovém území.

Dle vědomí společnosti ČEZ ICT Services, a. s., se na Vámi vymezeném zájmovém území:  
**nenachází komunikační zařízení v majetku společnosti ČEZ ICT Services, a. s.**

Rovněž upozorňujeme, že není vyloučeno, že se ve Vámi vymezeném zájmovém území nachází jiné zařízení, které není v majetku společnosti ČEZ ICT Services, a. s.

Toto sdělení je platné do 15.01.2025.

Sdělení o existenci či neexistenci sítí představuje skutečnosti tvořící obchodní tajemství společnosti ČEZ ICT Services, a. s. Poskytnuté informace jsou dále také důvěrnými informacemi společnosti ČEZ ICT Services, a. s. S poskytnutými informacemi je potřeba nakládat dle platných právních předpisů, v opačném případě se vystavujete postihu ve smyslu platné právní úpravy. Požadované informace nesmí být předány, sděleny, využity, zpřístupněny, či jiným způsobem postoupeny na jakoukoli třetí osobu bez předchozího prokazatelného souhlasu společnosti ČEZ ICT Services, a. s. Informace o existenci sítí mohou být využity pouze pro účel, pro který byly vyžádány.

**ČEZ ICT Services, a. s.**

Praha, Praha 4  
Duhová 1531/3  
PSČ 140 53  
IČ: 26470411

**Přílohy**

Situační výkres zájmového území

ČEZ ICT Services, a. s.

Duhová 1531/3, 140 53 Praha 4 | tel.: 841 842 843 | IČ: 26470411, DIČ: CZ26470411  
e-mail: servicedesk@cez.cz, www.cez.cz/cez-ict-services | zapsána v obchodním rejstříku  
vedeném Městským soudem v Praze, oddíl B, vložka 7309

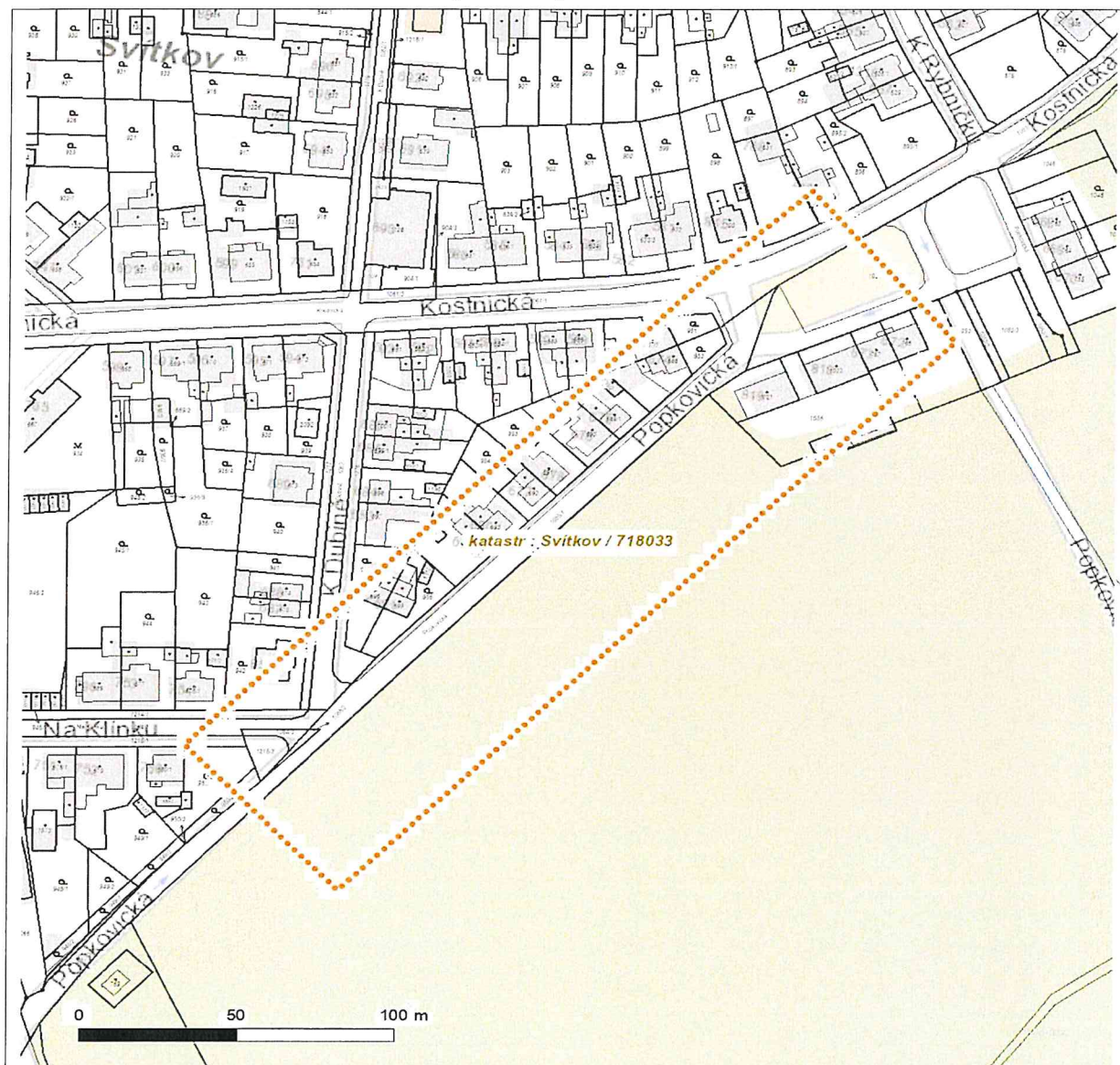




Platí pouze se sdělením číslo 0700792093.

Zakreslené polohy zařízení v příloze jsou pouze informativní.

### Situační výkres zájmového území



#### LEGENDA

- |  |                           |  |                             |
|--|---------------------------|--|-----------------------------|
|  | Nadzemní optické vedení   |  | Radioreléový spoj vzduch    |
|  | Podzemní optické vedení   |  | Zájmové území               |
|  | Nadzemní metalické vedení |  | Hranice katastrálního území |
|  | Podzemní metalické vedení |  |                             |



ŽADATEL

VK PROJEKT, spol. s r.o.

NAŠE ZNAČKA  
0201668976

VYŘIZUJE / LINKA

VYŘÍZENO DNE  
15.01.2024

**Sdělení o existenci komunikačního vedení společnosti Telco Pro Services, a. s.**

Název akce: Pardubice, Svítkov, ul. Popkovická - IV. etapa kanalizace

Účel: Ohlášení stavby

Vážený zákazníku,

dovolujeme si reagovat na Vaši žádost číslo 0201668976 ze dne 15.01.2024, která se týkala sdělení o existenci komunikačního zařízení na Vámi určeném zájmovém území.

Dle vědomí společnosti Telco Pro Services, a. s. se na Vámi vymezeném zájmovém území:  
**nenachází komunikační zařízení v majetku společnosti Telco Pro Services, a. s.**

Rovněž upozorňujeme, že není vyloučeno, že se ve Vámi vymezeném zájmovém území nachází jiné zařízení, které není v majetku společnosti Telco Pro Services, a. s.

Toto sdělení je platné do 15.01.2025.

Sdělení o existenci či neexistenci sítí představuje skutečnosti tvořící obchodní tajemství společnosti Telco Pro Services, a. s. Poskytnuté informace jsou dále také důvěrnými informacemi společnosti Telco Pro Services, a. s. S poskytnutými informacemi je potřeba nakládat dle platných právních předpisů, v opačném případě se vystavujete postihu ve smyslu platné právní úpravy. Požadované informace nesmí být předány, sděleny, využity, zpřístupněny, či jiným způsobem postoupeny na jakoukoli třetí osobu bez předchozího prokazatelného souhlasu společnosti Telco Pro Services, a. s. Informace o existenci sítí mohou být využity pouze pro účel, pro který byly vyžádány.

S pozdravem

**Telco Pro Services, a. s.**

Praha, Praha 4

Duhová 1531/3

**Přílohy**

Situační výkres zájmového území

**Telco Pro Services, a. s.**

Duhová 1531/3, 140 00 Praha 4 | tel.: 910 70 70 70 | IČ: 29148278, DIČ: CZ29148278

e-mail: servicedesk@cez.cz, www.cez.cz/tps | zapsána v obchodním rejstříku vedeném Městským soudem v Praze, oddíl B, vložka 18830

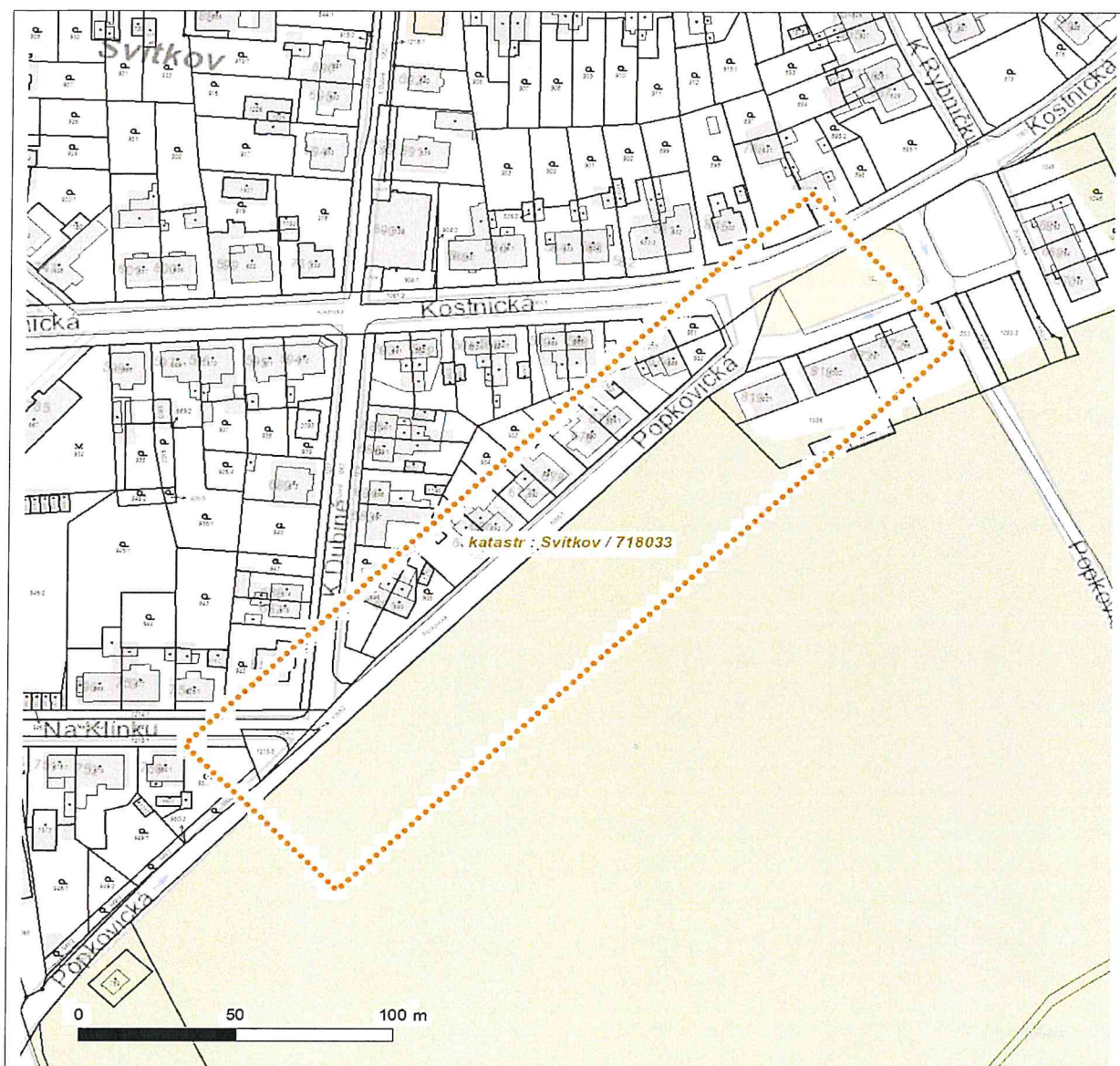




Platí pouze se sdělením číslo 0201668976.

Zakreslené polohy zařízení v příloze jsou pouze informativní.

### Situační výkres zájmového území



#### LEGENDA

- |                                 |                               |
|---------------------------------|-------------------------------|
| ■ ■ ■ Nadzemní optické vedení   | ■ Radioreléový spoj vzduch    |
| — Podzemní optické vedení       | ● ● ● ● ● Zájmové území       |
| ■ ■ ■ Nadzemní metalické vedení | — Hranice katastrálního území |
| — Podzemní metalické vedení     |                               |



---

ŽADATEL

VK PROJEKT, spol. s r.o.

---

NAŠE ZNAČKA  
1100066248

VYŘIZUJE / LINKA

VYŘÍZENO DNE  
15.01.2024

---

**Sdělení o existenci komunikačního vedení společnosti Telco Infrastructure, s.r.o.**

Název akce: **Pardubice, Svítkov, ul. Popkovická - IV. etapa kanalizace**

Účel: **Ohlášení stavby**

Vážený zákazníku,

dovolujeme si reagovat na Vaši žádost číslo 1100066248 ze dne 15.01.2024, která se týkala sdělení o existenci komunikačního zařízení na Vámi určeném zájmovém území.

Dle vědomí společnosti Telco Infrastructure, s.r.o. se na Vámi vymezeném zájmovém území:  
**nenachází komunikační zařízení v majetku společnosti Telco Infrastructure, s.r.o.**

Rovněž upozorňujeme, že není vyloučeno, že se ve Vámi vymezeném zájmovém území nachází jiné zařízení, které není v majetku společnosti Telco Infrastructure, s.r.o.

Toto sdělení je platné do 15.01.2025.

Sdělení o existenci či neexistenci sítí představuje skutečnosti tvořící obchodní tajemství společnosti Telco Infrastructure, s.r.o. Poskytnuté informace jsou dále také důvěrnými informacemi společnosti Telco Infrastructure, s.r.o. S poskytnutými informacemi je potřeba nakládat dle platných právních předpisů, v opačném případě se vystavujete postihu ve smyslu platné právní úpravy. Požadované informace nesmí být předány, sděleny, využity, zpřístupněny, či jiným způsobem postoupeny na jakoukoli třetí osobu bez předchozího prokazatelného souhlasu společnosti Telco Infrastructure, s.r.o. Informace o existenci sítí mohou být využity pouze pro účel, pro který byly vyžádány.

S pozdravem

**Telco Infrastructure, s.r.o.**

Praha, Praha 4  
Duhová 1531/3  
PSČ 140 00  
IČ: 08425817

**Přílohy**

Situační výkres zájmového území



**Telco Infrastructure**

Duhová 1531/3, 140 00 Praha 4 | tel.: 910 70 70 70 | IČ: 08425817, DIČ: CZ08425817  
e-mail: servicedesk@cez.cz, www.cez.cz/telin | zapsána v obchodním rejstříku vedeném  
Městským soudem v Praze, oddíl C, vložka 318836

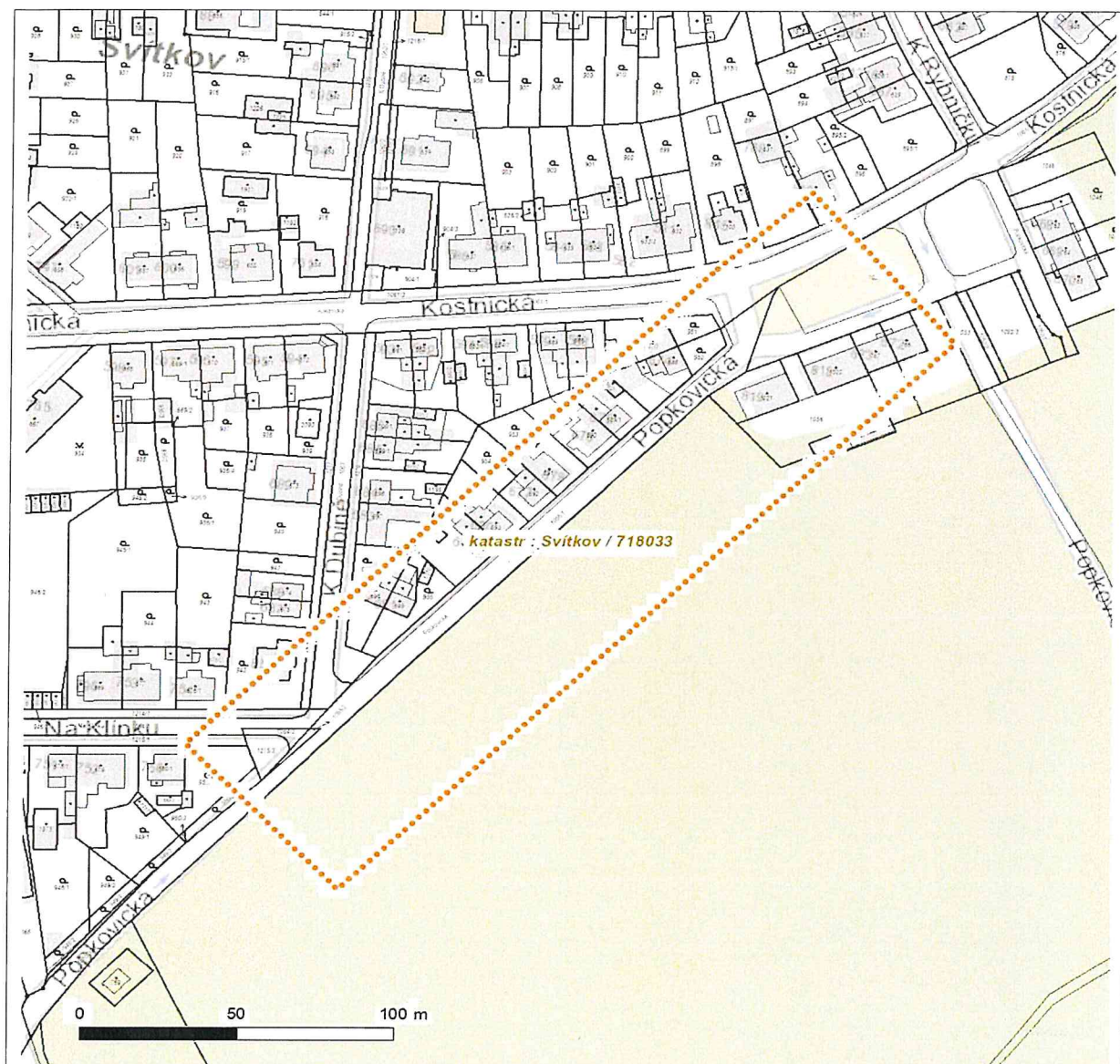




Platí pouze se sdělením číslo 1100066248.

Zakreslené polohy zařízení v příloze jsou pouze informativní.

### Situační výkres zájmového území



#### LEGENDA

- |                                     |                                    |
|-------------------------------------|------------------------------------|
| ■ ■ ■ ■ ■ Nadzemní optické vedení   | ■ ■ ■ ■ ■ Radioreléový spoj vzduch |
| — — — — — Podzemní optické vedení   | ..... Zájmové území                |
| ■ ■ ■ ■ ■ Nadzemní metalické vedení | ===== Hranice katastrálního území  |
| — — — — — Podzemní metalické vedení |                                    |

**Sekce majetková Ministerstva obrany**  
**odbor ochrany územních zájmů a státního odborného dozoru**  
Tychonova 1, Praha 6, PSČ 160 01, datová schránka hjyaavk

---

Čj. MO 292864/2024-1322  
Sp.zn. 174151/2024-1322-OÚZ-BR

Brno 8. dubna 2024

VK PROJEKT, spol. s.r.o.  
IČ: 64826431  
Teplého 2014  
530 02 Pardubice

**Závazné stanovisko pro ohlášení stavby**  
**Pardubice, Svítkov, ul. Popkovická - IV. etapa kanalizace, k.ú. Svítkov**

Odbor ochrany územních zájmů a státního odborného dozoru, Sekce majetková, **Ministerstvo obrany**, v souladu se zmocněním v § 175 odst. 1 zákona č. 183/2006 Sb., o územním plánování a stavebním řádu (stavební zákon), ve znění pozdějších předpisů (dále jen „stavební zákon“), ve smyslu zákona č. 222/1999 Sb., o zajišťování obrany České republiky, ve znění pozdějších předpisů (dále jen „zákon o zajišťování obrany ČR“), a v souladu s Rozkazem ministra obrany č. 39/2011 - Zabezpečení výkonu působnosti MO ve věcech územního plánování a stavebního řádu, v platném znění, **vydává** ve smyslu § 4 odst. 2 písm. a) stavebního zákona pro potřeby vedeného řízení

**souhlasné závazné stanovisko**

**k záměru provedení udržovacích prací na kanalizaci a přepojení kanalizačních přípojek v ul. Popkovická v k.ú. Svítkov tak, jak byl doložen v písemné a grafické dokumentaci.**

Odůvodnění:

Ministerstvo obrany v souladu se zmocněním v § 175 odst. 1 stavebního zákona, dle § 161 téhož zákona a zákona o zajišťování obrany ČR provedlo po obdržení vaší žádosti o vydání závazného stanoviska dotčeného orgánu vyhodnocení předloženého záměru, prověřilo evidenci technické infrastruktury v jeho vlastnictví. Odbor ochrany územních zájmů a státního odborného dozoru SM MO neeviduje inženýrské sítě a podzemní telekomunikační vedení, které by byly s daným stavebním záměrem v kolizi.

Daný stavební záměr je lokalizován v územích vymezených Ministerstvem obrany v souladu s § 175 stavebního zákona u stavebních úřadů. Tato vymezená území Ministerstva obrany jsou shodná s údaji o území poskytovanými Ministerstvem obrany pro ÚAP a jejich součástí jsou podrobné specifikace podmínek ve vymezeném území Ministerstva obrany a zákonná určení. Po posouzení stavebního záměru odbornými složkami Ministerstvo obrany konstatuje, že předložený stavební záměr není v rozporu se zájmy Ministerstva obrany a nekoliduje s ochranou zájmů Ministerstva obrany (viz ÚAP - jev 82a, 102a, 119).

Realizace stavebního záměru provedená v souladu s předloženou projektovou dokumentací neohroží naplnění veřejného zájmu na zajištění obrany a bezpečnosti státu.

**Toto závazné stanovisko Ministerstva obrany je platné 2 roky a musí být vyžádáno znovu, nebude-li během této doby stavba zahájena nebo dojde-li ke změnám v umístění, výšce nebo rozsahu stavby.**

Kontaktní osoba: Bc. Zuzana Pernicová, tel. 973 445 760.


Bc. Zuzana Pernicová  
rada  
oddělení ochrany územních zájmů  
podepsáno elektronicky

V další korespondenci, týkající se výše uvedené věci, uvádějte odkaz na sp. zn.: 174151/2024-1322-OÚZ-BR tohoto závazného stanoviska Ministerstva obrany.

Adresa pro doručování:

Ministerstvo obrany,  
Sekce majetková,  
odbor ochrany územních zájmů a státního odborného dozoru,  
oddělení ochrany územních zájmů  
pracoviště OÚZ Brno  
Svatoplukova 2687/84, 662 10 Brno  
IČO: 60162694





## VODOVODY A KANALIZACE PARDUBICE, a.s.

Teplého 2014, 530 02 Pardubice, Česká republika

IČO:60108631; OR KS V HK oddíl B, vložka 999

Investor:

Mgr. Tomas Prorok  
Teplého 2014  
53002 Pardubice

Žadatel:

VK PROJEKT, spol. s r.o.  
Ladislav Konvalina  
Teplého 2014  
53002 Pardubice

Vaše značka:

Číslo jednací: **VS/Vrb/2024/0119**

Vyřizuje: **Monika Vrbatová**

Telefon: **+420 466 798 423**

E-mail: **monika.vrbatova@vakpce.cz**

Název akce:

### **Pardubice, Svítkov, ul. Popkovická - IV. etapa kanalizace**

Druh žádosti o vyjádření k:

**informace o existenci sítí (zákres sítí a zařízení)**

Účel / upřesnění -  
stanovisko pro:

**bez dalšího upřesnění**

*Zájmové území*

Obec:

**Pardubice**

Katastr:

**Svítkov**

Datum vydání vyjádření:

Platnost tohoto vyjádření: **18.07.2024 (6 měsíců)**

Zasíláme orientační zákres vodovodního řadu ve správě VAK Pardubice v zájmovém území vč. "Obecných podmínek", jež jsou nedílnou součástí tohoto vyjádření.

Zároveň si dovoluujeme upozornit, že není vyloučeno, že se ve Vámi vymezeném zájmovém území nachází jiné vodárenské nebo kanalizační zařízení, které není ve správě společnosti **Vodovody a kanalizace Pardubice, a.s.**. Může se jednat například o domovní přípojky, které jsou v majetku jednotlivých vlastníků nemovitostí, veškerou dešťovou kanalizaci a různé areálové rozvody atd.

Ve vyznačeném území se nachází kanalizace ve správě VAK Pardubice, a.s. Upozornění: pokud se v zájmovém území nachází dešťová kanalizace (vč. přípojky), tato **NENÍ** ve správě Vodovody a kanalizace Pardubice, a. s.

Vyjádření je platné pouze pro zájmové území určené a vyznačené žadatelem a taktéž pro stanovený účel.

Toto vyjádření pozbývá platnosti:

- uplynutím doby platnosti vyjádření
- změnou rozsahu vyznačeného území
- změnou účelu vyjádření uvedeného v žádosti



**VODOVODY A KANALIZACE PARDUBICE, a.s.**  
Teplého 2014, 530 02 Pardubice, Česká republika  
IČO: 60108631; OR KS V HK oddíl B, vložka 999

VODOVODY A KANALIZACE  
PARDUBICE, a.s.  
Teplého 2014, 530 02 PARDUBICE  
IČO 60 10 86 31, DIČ CZ60108631  
OR KS VHK oddíl B, vložka 999

*Monika Vrbatová*

Monika Vrbatová

Vodovody a kanalizace Pardubice, a.s.

**Přílohy:**

počet příloh: 3

souborové přílohy:

- Situace č. 2.dgn (příloha vyjádření)

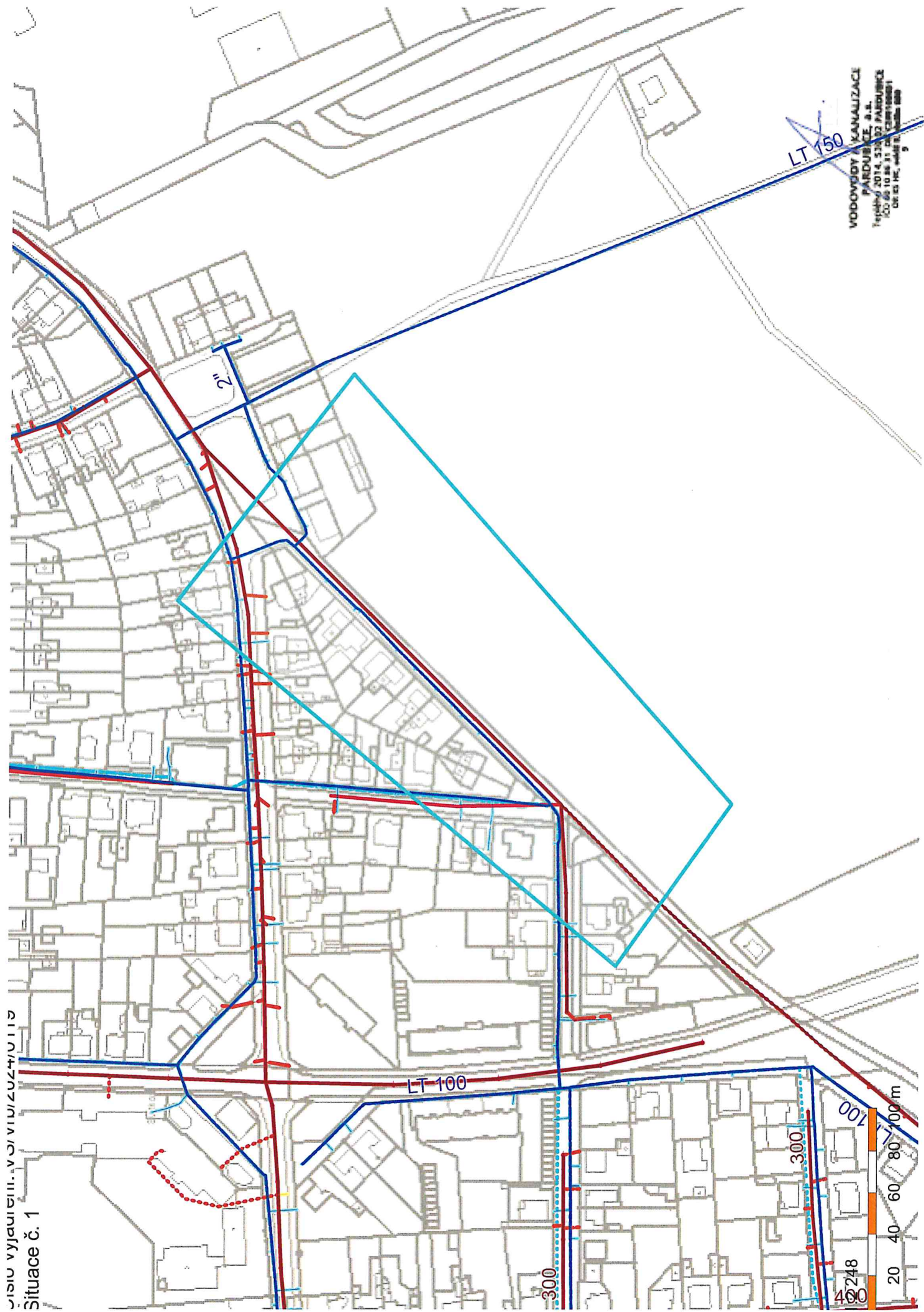
(SHA1: 71293d122ffa91ed1836762b20861d30869a483d)

- Situace č. 1.pdf (příloha vyjádření)

(SHA1: 8a76a676d87efe01f3f8888ab48d2fc933bd6e08)

- Obecné podmínky (20190423).pdf (legenda/interní příloha)

(SHA1: 7f93b1812a0c6239df501a1f1f85c55355b5f827)



úřadu vyjádření... V.3/V.10/2024/0119  
Situace č. 1

VODOVÝSTŘEŽNÁ KANALIZACE  
PARDUBICE, a.s.  
Teploř. 2014, 532 02 PARDUBICE  
IČO 65 10 86 11 DIK ČR 0000001  
DIK 65 10 86 11 DIK ČR 0000001  
9

LT 150

LT 100

100

300

300

400

20 40 60 80 100 m





Vodovody a kanalizace Pardubice, a.s. (dále jen VAK) stanovuje pro žadatele tyto

## Obecné podmínky

**Tyto podmínky jsou nedílnou součástí vydaného vyjádření. Jednotlivé body podmínek mohou být ve vlastním vyjádření upřesněny, pak platí text v konkrétním vyjádření.**

Není-li uvedeno jinak, vyjádření pozbývá platnosti:

- Uplynutím doby platnosti (1 rok, není-li ve vlastním vyjádření stanoveno jinak)
- Změnou rozsahu vyznačeného území
- Změnou stavby
- Změnou účelu vyjádření uvedeného v žádosti

### 1. Obecné informace a připomínky (vodovod / kanalizace, nové řady - připojení na stávající infrastrukturu)

- Návrh stavby bude respektovat „Technické standardy VAK“ které jsou zveřejněny na webových stránkách společnosti [www.vakpce.cz](http://www.vakpce.cz).
- Přípojku k novému, či na základě stavebního povolení rekonstruovanému objektu, hradí investor (majitel) v plné výši a zůstává v jeho vlastnictví.
- Stavebník předloží zpracovanou projektovou dokumentaci, na základě které bude vydán souhlas k napojení.
- Jednotlivé stupně projektové dokumentace budou odsouhlaseny příslušným provozem nebo oddělením VAK.
- Vodovodní a kanalizační přípojka jsou povolovány příslušným stavebním úřadem na základě vydaného územního souhlasu.
- Před provedením vodovodní / kanalizační přípojky stavebník vyplní žádost ke zřízení a předloží podklad pro uzavření smlouvy na odběr vody a odvádění odpadních vod
- Před zahájením prací provede VAK na základě objednávky vytýčení trasy vodovodního / kanalizačního potrubí a souvisejících zařízení –

• provoz vodovodů Pardubice	466 798 422	(426,424,425)
• provoz kanalizací Pardubice	466 798 433	(431)
• provoz Přelouč	466 959 113	(114)
• provoz Holice	466 920 523	(492)
- Stavebník prokazatelně seznámí pracovníky provádějící zemní práce s vytýčenou trasou a umístěním zařízení ve správě VAK a s podmínkami práce v jejich blízkosti.
- V případě odhalení zařízení ve správě VAK přizve stavebník pracovníky VAK ke kontrole a k odsouhlasení dalších prací.
- Při **poškození zařízení** ve správě VAK je zodpovědná osoba nebo organizace povinna tuto skutečnost neprodleně ohlásit VAK – dispečink 720 472 454.
- Dojde-li k poškození zařízení ve správě VAK, budou veškeré práce spojené s jeho opravou hrazeny investorem.
- Stavba bude respektovat minimální ochranné pásmo (OP) vodovodu / kanalizace, které je vymezeno vodorovnou vzdáleností od vnější stěny potrubí nebo objektu na potrubí po každé straně do průměru 500 mm včetně 1,5 m a od průměru 500 mm 2,5 m. Při hloubce uložení potrubí větší než 2,0 m se šíře OP zvyšuje o 1 m po každé straně konstrukce potrubí. V případě kanalizačních kmenových sběračů, nadregionálních a zásobních vodovodních řadů je stanovena šíře OP individuálně a bude uvedena ve vlastním vyjádření.
- Používání mechanizace bude v ochranném pásmu omezeno. Pro hutnění může být použit pouze statický válec, beranění nelze provádět. Umísťování konstrukcí (sloupky, základy apod.) a vysazování zeleně v ochranném pásmu bude omezeno a dohodne se způsob provedení a opatření.
- Kabel / plynovodní potrubí bude v místě křížení s vodovodem uložen do chráničky a tato se provede v délce 1 m od vnějšího obrysu vodovodního potrubí po obou stranách.
- Při souběhu a křížení kabelu/plynovodního potrubí budou dodrženy minimální odstupové vzdálenosti stanovené normou „Prostorové uspořádání sítí technického vybavení“ (ČSN 73 6005).
- Vodovodní / kanalizační a související zařízení nebude po provedení stavby trvale zapláceno nebo jiným způsobem znepřístupněno.



- q. Veškeré kanalizační poklopy a kryty šoupátek, které budou stavbou dotčeny, musí být na náklady investora osazeny do úrovně budoucí nivelety.
- r. Na hydranty, kryty šoupat a kanalizační poklopy nesmí být ukládán materiál z výkopu - tyto prvky musí být po celou dobu výstavby zabezpečeny proti poškození např. pohybem stavební mechanizace a vozidel.
- s. Během stavby nesmí dojít k omezení přístupu ani příjezdu k vodovodnímu a kanalizačnímu rozvodu a zařízení, jejichž provozuschopnost nesmí být stavbou ohrožena. Stavební materiál bude ukládán mimo ochranné pásmo vodovodu.
- t. V rámci stavby bude zajištěna účast technika VAK při kontrole před zásypem. Termín dohodne stavebník s VAK viz. kontakt shora

## 2. Vodovodní přípojka - obecné a technické podmínky

- a. Dimenze a materiál vodovodní přípojky bude uveden ve vlastním vyjádření.
- b. Jednotlivé vodovodní přípojky budou ukončeny vodoměrnou sestavou umístěnou buď v plastové, zděné nebo betonové vodoměrné šachtě (dále jen VŠ) (při hranici parcely) nebo uvnitř RD na přístupném a temperovaném místě.
- c. Vodoměrná šachta musí být zabezpečena proti vniknutí nečistot, podzemní a povrchové vody a její vystrojení včetně vodoměru musí být ochráněno proti mrazu. Dále musí být šachta opatřena stupadly nebo žebříkem a vstup do ní opatřen lehkým poklopem.
- d. Vodovodní přípojka a následně vnitřní instalace **nesmí** být propojena s potrubím z jiného zdroje vody, než je vodovod pro veřejnou potřebu. (Zákon č.274/2001 Sb., § 11)
- e. Montáž vodovodní přípojky, dodávku materiálu a osazení vodoměru provede na základě "Objednávky na zřízení vodovodní přípojky" příslušný provoz VAK
- f. Současně s "[Objednávkou na zřízení vodovodní přípojky](#)" je nutné dodat "[Podklad pro uzavření smlouvy na odběr vody a odvádění odpadních vod](#)".
- g. Veškeré výkopové práce, podsyp, obsyp, zához a povrchové úpravy si zajišťuje a provádí investor, popř. stavebník na své náklady
- h. Pokud bude zřizovaná vodovodní přípojka napojena do vodoměrné šachty na omezenou dobu, projedná odběratel s technikem VAK podmínky pro následné prodloužení přípojky a přemístění vodoměru z šachty do objektu žadatele. Dodávku materiálu a zhotovení provede na základě objednávky příslušný provoz VAK.
- i. U nově zřizovaných přípojek bude VAKu předáno geodetické zaměření.

## 3. Kanalizační přípojka gravitační - obecné a technické podmínky

- a. Dimenze a materiál kanalizační přípojky bude uveden ve vlastním vyjádření.
- b. Otvor do veřejné kanalizace bude proveden navrtáním (nikoli vybouráním) do horní třetiny stoky, vysazená odbočka včetně těsnícího prvku bude osazena tak, aby nedocházelo k pronikání balastních vod a písků do kanalizace.
- c. Minimální profil kanalizační přípojky je DN 150 mm.
- d. Minimální sklon kanalizační přípojky je 2%, a po celé délce plynulý a jednotný.
- e. Na pozemku majitele bude na přípojce vybudována čistící šachta min. DN 400mm.
- f. Práce související s napojením kanalizační přípojky na kanalizační potrubí je oprávněn provádět pouze provozovatel kanalizace, nebo jím (případně vlastníkem) odsouhlasená osoba. V každém případě musí být provozovatelem předem odsouhlasen způsob a postup napojení a použitá technologie a materiál.
- g. Před provedením hutněného obsypu napojení do veřejné kanalizace a části přípojky uložené na veřejném prostranství bude přizván technik VAK, který na základě prohlídky odsouhlasí napojení přípojky pro účel kolaudace stavby a následného zajištění provozu ve smyslu zák.274/2001.
- h. Po odborném provedení kanalizační přípojky bude vyplněna "[Příhláška k napojení](#)".
- i. U nově zřizovaných přípojek bude VAKu předáno geodetické zaměření.

## 4. Kanalizační přípojka tlaková - obecné a technické podmínky

- a. Domovní čerpací šachta (dále jen DČŠ) včetně rozvaděče bude umístěna při vstupu na parcelu. Plocha kolem DČŠ bude upravena pro případné zásahy a servis provozovatele. Pro čerpání bude použita čerpací technika dle příslušných standardů VAK.





- b. Úsek vnitřní splaškové kanalizace napojené na DČŠ bude provedena jako vodotěsný min. DN 150 se sklonem min. 2% - doporučený materiál PP (polypropylén) nebo plnostěnný PVC, musí splňovat kruhovou tuhost min. SN 10 kN/m<sup>2</sup>.
- c. Do vnitřní kanalizace nebudou vypouštěny dešťové a balastní vody.
- d. Napojení DČŠ na rozvody elektrické energie se provede z vnitřních rozvodů nemovitosti.
- e. Napojení DČŠ na výtlač tlakové kanalizace bude provedeno podružným řadem (přípojkou) z materiálu PE 100 SDR 11 s hnědým pruhem v dimenzi d 40 provedením navrtávky nebo vysazením odbočky.
- f. Na podružném tlakovém řadu bude umístěn uzávěr se zemní soupravou.
- g. Instalaci DČŠ, její technologie, elektro a připojení na tlakovou kanalizaci provede odborná firma včetně zajištění potřebných revizí a zkoušek.
- h. Prováděcí dokumentace připojení na tlakovou kanalizaci bude před stavbou odsouhlasena VAK a podle potřeby konzultována s pracovníky provozu kanalizací.
- i. Před provedením hutněného obsypu napojení do veřejné kanalizace a části přípojky uložené na veřejném prostranství bude přizván technik VAK, který na základě prohlídky odsouhlasí napojení přípojky pro účel kolaudace stavby a následného zajištění provozu ve smyslu zák.274/2001.
- j. Po odborném provedení kanalizační přípojky bude vyplněna „[Příhláška k napojení](#)“.
- k. U nově zřizovaných přípojek bude VAKu předáno geodetické zaměření.

#### 5. Legenda grafiky

	VODOVODNÍ ŘAD
	VODOVODNÍ PŘÍPOJKA
	GRAV. STOKA KANALIZACE NEROZLIŠENÉ
	GRAV. STOKA KANALIZACE JEDNOTNÉ
	GRAV. STOKA KANALIZACE DEŠŤOVÉ
	GRAV. STOKA KANALIZACE SPLAŠKOVÉ
	POTRUBÍ TLAK. KANALIZACE SPLAŠKOVÉ
	PŘÍPOJKA KANALIZACE NEROZLIŠENÉ
	PŘÍPOJKA KANALIZACE JEDNOTNÉ
	PŘÍPOJKA KANALIZACE DEŠŤOVÉ
	PŘÍPOJKA KANALIZACE SPLAŠKOVÉ
	PŘÍPOJKA TLAK. KANALIZACE SPLAŠKOVÉ
	ELEKTRICKÉ VEDENÍ PODZEMNÍ
	ELEKTRICKÉ VEDENÍ NADZEMNÍ





Pomáhat a chránit

KRAJSKÉ ŘEDITELSTVÍ POLICIE PARDUBICKÉHO KRAJE

Odbor informačních a komunikačních technologií



Č. j. KRPE-19653-143/ČJ-2024-1700IT

Pardubice 4. dubna 2024

Počet stran: 1

VK PROJEKT spol. s r.o.  
Teplého 2014  
530 02 Pardubice

**Vyjádření k akci: „Pardubice, Svítkov, ul. Popkovická - IV. etapa kanalizace“**

K Vašemu dotazu o existenci sdělovacího vedení sdělujeme, že Krajské ředitelství policie Pardubického kraje, Odbor informačních a komunikačních technologií **n e m á** v zájmovém území žádná podzemní či jiná sdělovací vedení, která by mohla být ohrožena při realizaci výše uvedené akce.

S realizací výše uvedené akce souhlasíme bez připomínek.  
Vyjádření je vydáno pro územní a stavební řízení.

**Platnost tohoto vyjádření končí dne: 04. 04. 2025**

Vyřizuje:  
Petr Víšek

mjr. Ing. Roman Šimek  
vedoucí OIKT - OPP

Ing. Roman Šimek  
POLICIE ČESKÉ REPUBLIKY  
Důvod podepsání:  
Čas podepsání: 05.04.2024 7:00:38

[www.policie.cz](http://www.policie.cz)

Na Spravedlnosti 2516  
530 48 Pardubice

Tel.: +420 725 954 857  
E-mail: krpe.podatelna@pcr.cz  
ID DS:

Služby města Pardubic a.s., Hůrka 1803, 530 02 Pardubice - Bílé předměstí

VK PROJEKT s. r. o.  
Ladislav Konvalina  
Teplého 2014  
530 02 Pardubice

Váš dopis značky/ ze dne  
19. ledna 2024

Naše značka  
24033/IO

Vyřizuje  
Kristýna Kubánková  
466 260 861

V Pardubicích dne  
29. ledna 2024

[kubankova@smp-pce.cz](mailto:kubankova@smp-pce.cz)

**Věc: Pardubice, Svítkov, ul. Popkovická- IV. Etapa kanalizace**

V příloze Vám zasíláme zpět situaci výše uvedené stavby, do které jsme zakreslili stávající trasu veřejného osvětlení (dále jen VO) v majetku a správě SmP a.s. podle stavu k 26.1.2024.

**Se stavbou souhlasíme za těchto podmínek:**

- 1) Práce budou provedeny tak, aby bylo možné zajistit dopravní obslužnost stávajících objektů (záchr. systém, TKO ap).
- 2) **Před zahájením prací požádá investor o vytýčení kabelových tras VO divizi VO SmP a.s.** (tel. 466 260 854, mail: [svaton@smp-pce.cz](mailto:svaton@smp-pce.cz)) a budou dohodnuty podmínky postupu prací.
- 3) Při provádění prací musí být dodrženy všechny platné normy. Všechny výkopy v blízkosti sítí a stožárů VO budou provedeny ručně.
- 4) Při provádění prací musí být kabelové vedení a stožáry VO zajištěny tak, aby nedošlo k jejich poškození.
- 5) V místě souběhu inženýrských sítí je nutné dodržet ochranné pásmo kabelového vedení VO od ostatních inženýrských sítí, jinak bude kabelové vedení VO uloženo do chráničky KOPOFLEX pr. 110 mm v úsecích po 5 m s mezerou mezi jednotlivými úseky 0,2 m.
- 6) Startovací jámy protlaků budou před záhozem zkontrolovány zástupcem divize VO SmP a.s. a vlastní protlaky budou minimálně 1 m od trasy rozvodu VO. U stožárů VO provádět zemní práce tak, aby nedošlo k jejich poškození nebo narušení jejich statiky. Zemní kabelové vedení bude vzdáleno min. 0,6 m od stožárů VO.
- 7) V místě křížení inženýrských sítí bude kabel. vedení VO na náklady investora uloženo do chráničky (KOPOHALF prům. 110 mm) a kabelové vedení VO bude uloženo nad navrženou inž. sítí. V případě kolize se stávající trasou VO bude kabelová trasa VO odkopána a přeložena, v případě poškození bude vyměněna celá trasa mezi jednotlivými stožáry VO).
- 8) Každý zásah do stávajícího souboru VO v majetku nebo správě VO SmP a.s. provede na objednávku investora divize VO SmP a.s. (jedná se o odpojení a připojení řešené části VO).
- 9) Na kabelovém vedení a 1 m od stožárů VO nebude uskladněn stavební materiál ani zde nebude umístěno zařízení staveniště a kabelové vedení nebude pojížděno vozidly stavby.
- 10) Soubor VO bude po dobu stavby nepřetržitě přístupný pro zajištění jeho správy a údržby.
- 11) Stávající soubor veřejného osvětlení bude zachován funkční, po celou dobu stavby bude zajištěno řádné osvětlení komunikace. Pokud to nebude možné, je to nutné oznámit SmP a.s. a získat souhlas MmP – odboru dopravy.
- 12) **Investor objedná před dokončením prací u divize VO SmP a.s. (na tel: 466 260 584, e- mail: [svaton@smp-pce.cz](mailto:svaton@smp-pce.cz)) kontrolu stávajících kabelových tras VO (před záhozem - min. 2 prac. dny předem).**
- 13) Dojde - li k poškození zařízení VO stavebními pracemi, mechanizací nebo dopravou materiálu v okolí stavby, požadujeme provedení oprav poškozených částí na náklady investora.

IČ 25262572

e-mail: [info@smp-pce.cz](mailto:info@smp-pce.cz)

Stálá služba: 466 260 811

DIČ CZ25262572

[www.smp-pce.cz](http://www.smp-pce.cz)

Společnost zapsána u KS Hradec Králové oddíl B, vložka 1527.



---

Služby města Pardubic a.s., Hůrka 1803, 530 02 Pardubice - Bílé předměstí

14) Platnost vyjádření je 1 rok od data vydání.

Vyjádření je vydáno pro územní řízení dle zák. č. 183/2006 Sb., o územním plánování a stavebním řádu, ve znění pozdějších předpisů pro povolení a provedení stavby.

Příloha: situace se zákresem VO.

Kristýna Kubánková  
Investiční oddělení  
Služby města Pardubic a.s.

Kristýna  
Kubánková

Digitálně podepsal  
Kristýna Kubánková  
Datum: 2024.01.29  
07:31:54 +01'00'



IO 01 KANALIZACE  
DN 800 mm - DÉLKY 180,0 m

SEZNAM INŽENÝRSKÝCH OBJEKTŮ  
10 01 KANALIZACE

10 01 KANALIZACE

LEGENDA NOVÝCH SITÍ:

PROJEKTOVANÁ KANALIZACE - 150,0m

DOTČENÉ PARCELY STAVBOU

LEGENDA STAVAJÍCICH SITÍ:

KANALIZACE JEDNOTNÁ, KANALIZAČNÍ PŘÍPOJKY

POZNÁMKA:  
POLOŽENÍ VEDOU JSDO ZAKRESLENA INFORMATIVNĚ V KOORDINACI SITUACI  
PŘED ZAPOČETNÍ STAVBY JE NUTNÉ PROČÍST JEJICH PŘESNÉ VYTKČENÍ.

SOULADNICOV SYSTÉM JST  
VŠKOV SYSTÉM BPV

Projekat iz:	Vrsta rada:	Klasifikacija:
Radnja	Radnja	
Ime autora:	Ime recenzenta:	
Ostali podaci:		
Predmet: <b>Učenje i nastava fizike u</b> <b>PANDBIJE SASTAVU I U POMOĆI</b> <b>- IV. ETAPA KVALIFIKACIJE</b>		
Projekat: <b>VR PROJEKT, god. i r.o.</b> Broj: <b>03-01141</b> Adresa: <b>44-333 173</b> Naziv: <b>44-333 173</b>		
Dat. dostavljanja:	Dat. prijema:	
01/2017	01/2017	
Redni broj:	Redni broj:	
444	444	
Broj strana:	Broj strana:	
1:500	1:500	

Priloha vyjadření č. j.: 24033/10  
Pardubice dne: 19.1.2014

SLUŽBY MĚSTA PARDUBIC a.s.

**Veřejné osvětlení**

Bílé předměstí, Hůlka 1803  
530 02 Pardubice - VO

530 02 PARDUBICE  
DIČ: CZ25262572

Handwritten signature: *Handwritten signature*



naše značka  
5003056931

vyřizuje  
Pavel Gabriel

e-mail  
technici@gasnet.cz

datum  
15.05.2024

VK PROJEKT, spol. s r.o.  
Teplého 2014  
53002 Pardubice

Věc:

**Pardubice, Svítkov, ul. Popkovicová – IV. etapa kanalizace**

K.ú. - p.č.: Svítkov

Stavebník: Vodovody a kanalizace Pardubice, a.s., Teplého 2014, 53002 Pardubice

Účel stanoviska: Povolení stavby - nevyžadující ÚR/SP

GasNet, s.r.o., jako provozovatel distribuční soustavy (PDS) a technické infrastruktury, zastoupený GasNet Služby, s.r.o., vydává toto stanovisko:

V ZÁJMOVÉM ÚZEMÍ STAVBY SE NACHÁZÍ TATO PLYNÁRENSKÁ ZAŘÍZENÍ A PLYNOVODNÍ PŘÍPOJKY (dále PZ):

- plynovod STL OC DN 100
- plynovod NTL OC DN 150 + NTL plynovodní přípojky

Ochranné pásmo STL a NTL plynovodů a přípojek je v zastavěném území obce 1 m na obě strany od potrubí. Ochranné pásmo slouží k zajištění bezpečného a spolehlivého provozu plynárenského zařízení.

Pro realizaci stavby stanovujeme tyto podmínky:

KANALIZACE:

- Křížení a souběh kanalizace s plynárenským zařízením a plynovodními přípojkami (dále jen PZ) musí být v souladu s ČSN 73 6005, tab. 1 a 2.
- Obrisy kanalizačních šachet budou umístěny minimálně 500 mm od obrysu PZ.
- Ke křížení kanalizace s PZ může dojít v minimální vzdálenosti 0,5 m.
- K souběhu kanalizace s PZ může dojít v minimální vzdálenosti 1 m.
- Při křížení PZ z materiálu PE bude provedena kontrola funkčnosti signalizačního vodiče.
- Při křížení PZ z materiálu OCEL bude na náklady GasNet Služby, s.r.o. provedena diagnostika stavu potrubí.
- Úhel křížení PZ s kanalizačním potrubím bude 90°, nelze-li tento úhel v odůvodněných případech dodržet, může být úhel křížení menší, nejméně však 60°.

Veškeré stavební práce musí být vykonávány tak, aby v žádném případě nenarušily bezpečný provoz uvedených plynárenských zařízení a plynovodních přípojek.

Plynárenská zařízení a plynovodní přípojky (dále jen PZ) jsou dle ust. § 2925 zákona č. 89/2012 Sb., občanského zákoníku, provozovány jako zařízení zvláště nebezpečná a z tohoto důvodu jsou chráněna ochranným pásmem dle zákona č. 458/2000 Sb. ve znění pozdějších předpisů.

Rozsah ochranného pásma je stanoven v zákoně 458/2000 Sb. ve znění pozdějších předpisů.

GasNet Služby, s.r.o.

Plynárenská 499/1 · Zábřovice · 602 00 Brno · T 555 90 10 10 · www.gasnet.cz

IČ: 27935311 · DIČ: CZ27935311

Zápis do obchodního rejstříku: Krajský soud v Brně, sp. zn. C 57165, dne 26. 7. 2007

Certificate of incorporation: Regional Court in Brno, ref. number C 57165, on 26th July 2007

Zákaznická linka GasNet 555 90 10 10, info@gasnet.cz, www.gasnet.cz

Stavební činnosti je možné realizovat pouze při dodržení podmínek stanovených v tomto stanovisku. Nebudou-li tyto podmínky dodrženy, budou stavební činnosti považovány dle § 68 zákona č. 458/2000 Sb. ve znění pozdějších předpisů za činnost bez našeho předchozího souhlasu. Při každé změně projektu nebo stavby (zejména trasy navrhovaných inženýrských sítí) je nutné požádat o nové stanovisko k této změně.

Nedodržení podmínek uvedených v tomto stanovisku zakládá odpovědnost stavebníka za vzniklé škody.

Za stavební činnosti se pro účely tohoto stanoviska považují všechny činnosti prováděné v ochranném pásmu PZ (tzn. bezvýkopové technologie a terénní úpravy) a činnosti mimo ochranné pásmo, pokud by takové činnosti mohly ohrozit bezpečnost a spolehlivost PZ (např. trhací práce, sesuvy půdy, vibrace, apod.).

Případné zřizování stavenišť, skladování materiálů, stavebních strojů apod. bude realizováno mimo ochranné pásmo PZ (není-li ve stanovisku uvedeno jinak).

Při použití nákladních vozidel, stavebních strojů a mechanismů požadujeme zabezpečit případný přejezd přes PZ uložením betonových panelů v místě přejezdu PZ.

**PŘI REALIZACI STAVBY BUDOU DODRŽENY TYTO PODMÍNKY PRO PROVÁDĚNÍ STAVEBNÍ ČINNOSTI:**

(1) Před zahájením stavební činnosti bude provedeno vytyčení trasy a přesné určení uložení PZ. Vytyčení trasy provede příslušná regionální oblast ZDARMA. Formulář a kontakt naleznete na <https://www.gasnet.cz/cs/ds-vytyceni-pz/>, lze využít QR kód, který je uveden v tomto stanovisku. Při podání žádosti uvede žadatel naši značku (číslo jednací) uvedenou v úvodu tohoto stanoviska a sdělí termín zahájení a ukončení stavby. O provedeném vytyčení trasy bude sepsán protokol. Přesné určení uložení PZ (sondou) je povinen provést stavebník na svůj náklad.  
**BEZ VYTYČENÍ TRASY A PŘESNÉHO URČENÍ ULOŽENÍ PZ STAVEBNÍKEM NESMÍ BÝT VLASTNÍ STAVEBNÍ ČINNOST ZAHÁJENA. VYTYČENÍ POVAŽUJEME ZA ZAHÁJENÍ STAVEBNÍ ČINNOSTI V OCHRANNÉM A BEZPEČNOSTNÍM PÁSMU PZ. PROTOKOL O VYTYČENÍ MÁ PLATNOST 2 MĚSÍCE.**

(2) Stavebník je povinen stavebnímu podnikateli prokazatelně předat kopii tohoto stanoviska. Převzetí kopie stvrdí stavební podnikatel stavebníkovi svým podpisem a zápisem do stavebního deníku. Pracovníci provádějící stavební činnosti budou prokazatelně seznámeni s polohou PZ, rozsahem ochranného pásma a těmito podmínkami.

(3) Bude dodržena mj. ČSN 73 6005, TPG 702 01, TPG 702 04, TPG 700 03, zákon č. 458/2000 Sb. ve znění pozdějších předpisů, případně další předpisy související s uvedenou stavbou.

(4) Při provádění stavební činnosti v ochranném pásmu PZ vč. přesného určení uložení PZ je stavebník povinen učinit taková opatření, aby nedošlo k poškození PZ nebo ovlivnění jejich bezpečnosti a spolehlivosti provozu. Nebude použito nevhodného nářadí, zemina bude těžena pouze ručně bez použití pneumatických, elektrických, bateriových a motorových nářadí.

(5) V případě použití bezvýkopových technologií (např. protlaku) bude před zahájením stavební činnosti provedeno úplné obnažení PZ v místě křížení na náklady stavebníka. Technologie musí být navržena tak, aby v místě křížení nebo souběhu s PZ byl dostatečný stranový nebo výškový odstup od PZ, který zajistí nepoškození PZ během prací a to s ohledem na použitou bezvýkopovou technologii a všechny její účinky na okolní terén. V případě, že nemůže být tato podmínka dodržena, nesmí být použita bezvýkopová technologie.

(6) Odkrytá PZ budou v průběhu nebo při přerušení stavební činnosti řádně zabezpečena proti jejich poškození.

(7) Poklopy uzávěrů a ostatních armatur na PZ, vč. hlavních uzávěrů plynu (HUP) na odběrném plynovém zařízení udržovat stále přístupné a funkční po celou dobu trvání stavební činnosti.

(8) Bude zachována hloubka uložení PZ (není-li ve stanovisku uvedeno jinak).

(9) Stavebník je povinen neprodleně oznámit každé i sebemenší poškození PZ (vč. drobných vrypů do PE potrubí, poškození izolace, signalizačního vodiče, výstražné fólie, markeru atd.) na telefon 1239.

(10) Před provedením zásypu výkopu a v průběhu stavby bude provedena kontrola dodržení podmínek stanovených pro stavební činnosti v ochranném pásmu PZ. Povinnost kontroly se vztahuje i na PZ, která nebyla odhalena. Kontrolu provede příslušná regionální oblast (formulář a kontakt naleznete na <https://www.gasnet.cz/cs/ds-vytyceni-pz/>, lze využít QR kód, který je uveden v tomto stanovisku). Při žádosti uvede žadatel naši značku (číslo jednací) uvedenou v úvodu tohoto stanoviska. Kontrolu je třeba objednat min. 5 dnů předem. Předmětem kontroly je také ověření dodržení stanovené odstupové vzdálenosti staveb, které byly povoleny v ochranném a bezpečnostním pásmu PZ.

(11) O provedené kontrole bude sepsán protokol. Bez provedené kontroly nesmí být PZ zasypána. Stavebník je povinen na základě výzvy provozovatele PZ, nebo jeho zástupce doložit průkaznou dokumentaci o nepoškození PZ během výstavby nebo provést na své náklady kontrolní sondy v místě styku stavby s PZ.





(12) Plynárenské zařízení a plynovodní přípojky budou před zásypem výkopu řádně podsypány a obsypány, bude provedeno zhutnění a bude osazena výstražná fólie žluté barvy, to vše v souladu s předpisem provozovatele distribuční soustavy „Zásady pro projektování, výstavbu, rekonstrukce a opravy“, který naleznete na <https://www.gasnet.cz/cs/technicke-dokumenty/> a v souladu s ČSN EN 12007-1-4, TPG 702 01, TPG 702 04.

(13) Neprodleně po skončení stavební činnosti budou řádně osazeny všechny poklopy a nadzemní prvky PZ.

(14) Pokud stavebník nedodrží podmínky stanovené tímto stanoviskem bude činnost stavebníka vyhodnocena provozovatelem PZ jako narušení ochranného nebo bezpečnostního pásma PZ a budou z toho vyvozeny příslušné důsledky.

Platí pouze pro území vyznačené v příloze tohoto stanoviska a to 24 měsíců ode dne jeho vydání.

V případě dotčení pozemku v majetku společnosti GasNet, s.r.o. je třeba dále projednat smluvní vztah k tomuto pozemku. Kontakt na projednání naleznete na adrese [www.gasnet.cz/cs/kontaktni-system/](https://www.gasnet.cz/cs/kontaktni-system/), činnost "Smluvní vztahy - pozemky a budovy plynárenských zařízení".

Za správnost a úplnost dokumentace předložené s žádostí včetně jejího souladu s platnými předpisy plně zodpovídá její zpracovatel. Stanovisko nenahrazuje případná další stanoviska k jiným částem stavby.

V případě další korespondence nebo jednání (např. změna stavby) uvádějte naši značku - 5003056931 a datum tohoto stanoviska. Kontakty jsou k dispozici na <https://www.gasnet.cz/cs/kontaktni-system/>.

GasNet, s.r.o.  
zastoupená společností GasNet Služby, s.r.o., IČ 27935311  
Pavel Gabriel  
Technik externích požadavků-Čechy  
Oddělení zpracování ext. požadavků-Čechy



Zažádejte o vytyčení

Přílohy: Orientační zakres plynárenského zařízení, Detailní zakres plynárenského zařízení, Ověřená příloha žadatele

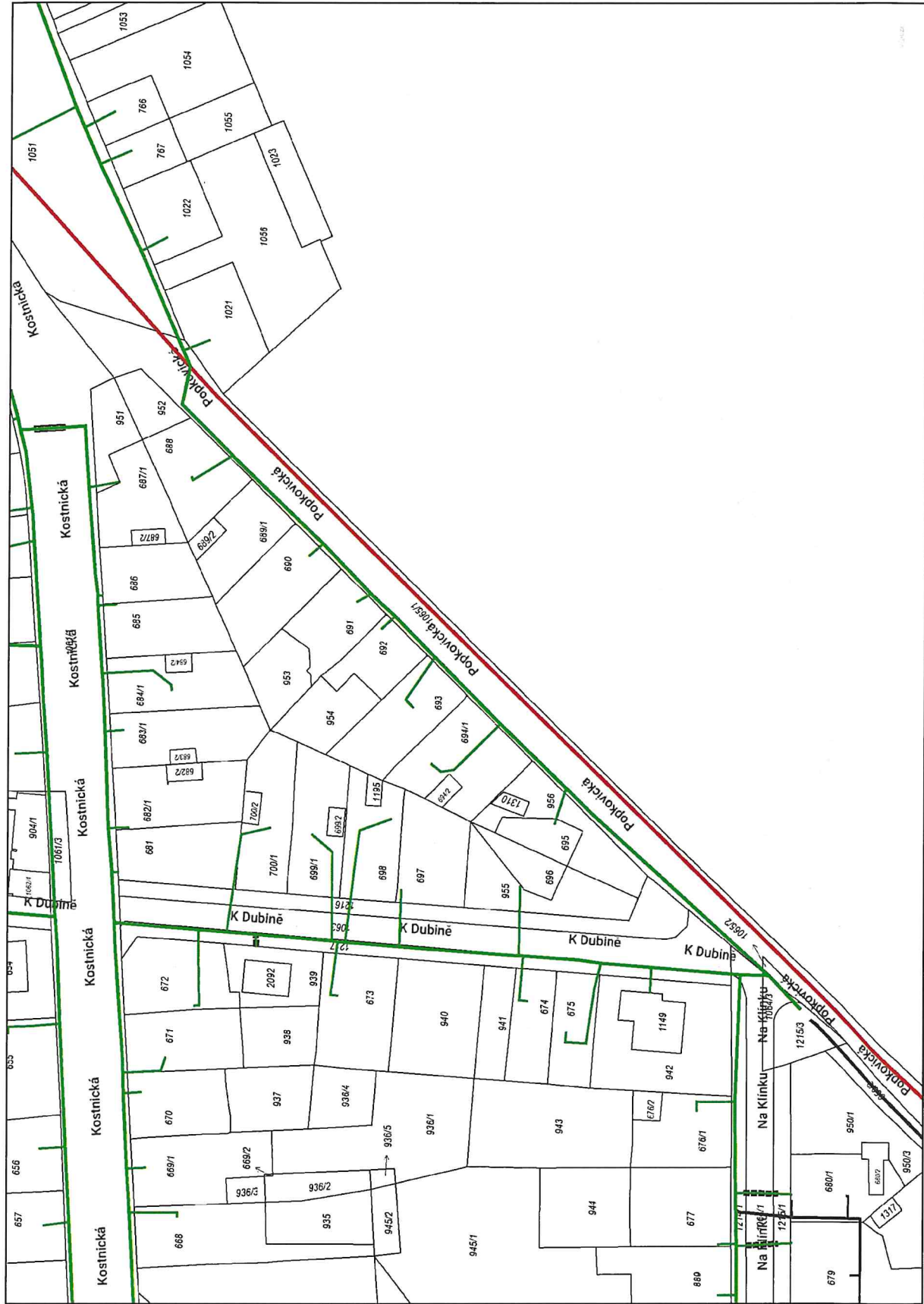


Legenda:


linie plynovodu	NTL	STL	VTL	VVTL	nefunkční plánovaná stavba před realizací	ve výstavbě, neuvedeno do provozu
regulační stanice						
ochranné zařízení						
kabel						
elektropřípojka						
kabel protikorozi ochrany						
anodové uzemnění						
stanice katodové ochrany						
pásmo vlivu anodového uzemnění SKAO						
neplynovodní zařízení/ technologie (linie/ bod/plocha)						

Legenda:

linie plynovodu	
<span style="color: green;">—</span>	NTL
<span style="color: red;">—</span>	STL
<span style="color: blue;">—</span>	VTL
<span style="color: magenta;">—</span>	WTL
<span style="color: black;">—</span>	nefunkční
<span style="color: black;">—</span>	plánovaná stavba před realizací
<span style="color: yellow;">—</span>	ve výstavbě, neuvedeno do provozu
	regulační stanice
	ochranné zařízení
	kabel
	elektropřípojka
	kabel prolikozní ochrany
	anodové uzemnění
	stanice kalodové ochrany
	pásmo vlivu anodového uzemnění SKAO
	neplynovodní zařízení/technologie (linie/bod/plocha)







**Vaše značka:** žádost

**Naše značka:** 028/24

**Vyřizuje:** Miloslav Houdek

**Telefon:** 467 043 813

**E-mail:** mhoudek@eop.cz

**Datum:** 26.1.2024

VK PROJEKT, s.r.o.

Teplého 2014

530 02 Pardubice


### Vyjádření k existenci sítí a projektové dokumentaci

Název stavby	Pardubice, Svítkov, ul.Popkovická - IV.etapa
Projektant	VK PROJEKT, s.r.o.
Předložená část PD (SO)	Katastrální situační výkres
Číslo projektu	852-24
Datum zpracování PD	04/2024
Stupeň projektu	DOS
Investor	VaK Pardubice,a.s.
Číslo vyjádření DTO	028/24

K výše uvedené projektové dokumentaci uvádíme tyto připomínky:

Po ověření navrženého řešení sdělujeme, že v zájmovém území **nedojde ke styku** se zařízením v majetku EOP Distribuce, a.s. (dále jen DTO) a Elektrárny Opatovice, a.s. (dále jen EOP) a se stavbou souhlasíme a vzdáváme se odvolání ve správním řízení o vydání rozhodnutí a využití území.

Platnost tohoto vyjádření je 6 měsíců od data jeho vydání. Podmínky tohoto vyjádření požadujeme zpracovat do stavebního povolení / územního rozhodnutí.

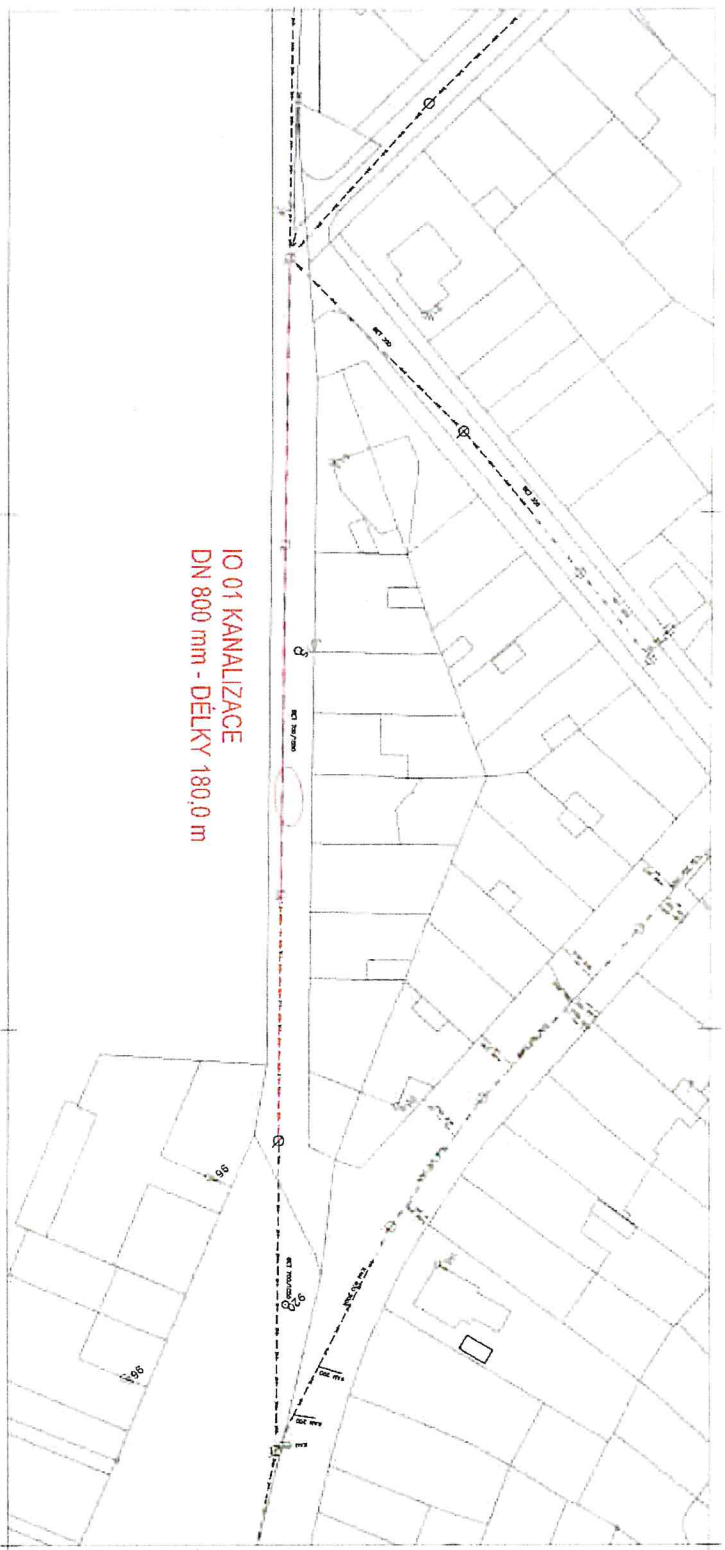
  
**EOP Distribuce, a.s.**  
 č.p. 478  
 533 45 Opatovice nad Labem  
 IČO: 28800621 • DIČ: CZ28800621

**EOP Distribuce, a.s.**

IČO 288 00 621 | DIČ CZ28800621 | DATOVÁ SCHRÁNKA gvjspd | č.p. 478, 533 45 Opatovice nad Labem | +420 466 843 111 | [www.eop.cz](http://www.eop.cz)

Společnost je zapsána v obchodním rejstříku vedeném Krajským soudem v Hradci Králové, v oddílu B., vložce 2940.

44.2. 41.VP



IO 01 KANALIZACE  
DN 800 mm - DĚLKY 180,0 m

SEZNAM INŽENÝRSKÝCH OBJEKTŮ  
IO 01 KANALIZACE

LEGENDA NOVÝCH SÍTÍ:

- PROJEKTOVANÁ KANALIZACE DN 800
- DOTČNÉ PARCELY STAVBY

LEGENDA STÁVAJÍCÍCH SÍTÍ:

- KANALIZACE JEDNOTNÁ KANALIZAČNÍ PŘÍPOJKY

POZNÁMKY:  
PROJEKT JE VÝKONEM ZÁKAZNÍKOVYCH PRÁCEÍ V OBLASTI STAVBY  
PŘED ZÁKONČENÍM STAVBY Z NÍKNE PROJEKT JAKO PŘEDSTAVU  
VÝKONU PRÁCE

OSADNOVÝ STUPŇ ZTV

Projevitel	Výkon	Projevitel	Výkon
INŽENÝRSKÝ ÚSTAV PROJEKT, spol. s r.o. PARDUBICE, SVITOV, UL. POKROVCE 43	INŽENÝRSKÝ ÚSTAV PROJEKT, spol. s r.o. PARDUBICE, SVITOV, UL. POKROVCE 43	INŽENÝRSKÝ ÚSTAV PROJEKT, spol. s r.o. PARDUBICE, SVITOV, UL. POKROVCE 43	INŽENÝRSKÝ ÚSTAV PROJEKT, spol. s r.o. PARDUBICE, SVITOV, UL. POKROVCE 43
IV. ETAPA KANALIZACE	IV. ETAPA KANALIZACE	IV. ETAPA KANALIZACE	IV. ETAPA KANALIZACE
KANALIZAČNÍ SITUACE VÝKRES	KANALIZAČNÍ SITUACE VÝKRES	KANALIZAČNÍ SITUACE VÝKRES	KANALIZAČNÍ SITUACE VÝKRES

Na dané situaci se nenachází zařízení  
ve vlastnictví nebo správě  
EOP Distribuce, a.s. a Elektárny Opatovice, a.s.  
Toto vyjádření se vydává pro potřeby územního  
a stavebního řízení a jeho platnost je 6 měsíců  
ode dne vystavení.

Vydatel: 26.1.24 028  
Podpis: [Signature]





**VK PROJEKT, spol. s r.o.**  
**Ladislav Konvalina**  
**Teplého 2014**  
**530 02 Pardubice - Zelené Předměstí**

V Praze, 19.1.2024

Naše zn.: **240119-0948638971**

Věc: vyjádření k žádosti k akci "**Pardubice, Svítkov, ul. Popkovičká – IV. etapa kanalizace**"

Společnost Vodafone Czech Republic a.s. (dále jen „Vodafone“), se sídlem Praha 5, náměstí Junkových 2, IČ: 25788001, zapsaná dne 13.8. 1999 v obchodním rejstříku vedeném Městským soudem v Praze pod spisovou značkou B.6064 a společnost Vantage Towers, s.r.o. se sídlem Závěšova 502/5, Nusle, 140 00 Praha 4, zapsaná v obchodním rejstříku vedeném u Městského soudu v Praze pod sp. zn. C 330005, IČO: 09056009, DIČ: CZ09056009 zastoupená Vodafone na základě plné moci Vám sděluje, že dle Vámi podané žádosti ze dne **19.1.2024**, která je nedílnou součástí tohoto vyjádření,

**souhlasí s realizací projektu.**

Ve Vámi zadaném zájmovém území a v uvedené výšce (výška stavby: 0 m, výška jeřábu: 5 m) se nenachází žádné podzemní ani nadzemní vedení.

Platnost vyjádření je **1 rok** od data vydání. Vyjádření je platné pouze v rámci předmětného projektu a pro důvod vydání vyjádření stanovený žadatelem v žádosti.

Vyjádření pozbývá platnosti uplynutím doby platnosti, změnou rozsahu zájmového území i změnou důvodu vydání vyjádření uvedeného v žádosti, to vše v závislosti na tom, která ze skutečností rozhodná pro pozbytí platnosti tohoto vyjádření nastane nejdříve. Po skončení platnosti si musíte podat novou žádost na adrese <https://www.zadostovyjadeni.cz/vodafone/>.

S pozdravem

v.z. Nora Hlásenská  
Vodafone Czech Republic a.s.  
náměstí Junkových 2808/2  
155 00 Praha 5

Tel.: 775012847  
E-mail: nora.hlasenska1@vodafone.com



**Seznam příloh/přiložených souborů:**  
Zadost\_240119-0948638971.pdf

Strana 1/1, vyjádření k žádosti č. 240119-0948638971

Vodafone Czech Republic a.s.  
Náměstí Junkových 2  
155 00 Praha 5

Vodafone péče o zákazníky: 800 77 00 77  
IČO: 25788001, DIČ: CZ25788001  
vodafone.cz

Společnost zapsaná v obchodním rejstříku vedeném Městským soudem v Praze, oddíl B, vložka 6064.



První zelená síť

Vodovody a kanalizace Pardubice a.s.

Teplého 2014

53002 Pardubice

Váš dopis značky / ze dne	Naše značka	Vyřizuje	Místo odeslání / dne
/ 19.01.2024	UPTS/OS/352435/2024	Simona Hulíková	Praha / 25.01.2024

**Věc: Vyjádření k existenci podzemních sítí spol. České Radiokomunikace, a.s.**

Účel: Ohlášení stavby

**Akce: Pardubice, Svítkov, ul. Popkovická – IV. etapa kanalizace**

K Vaší žádosti Vám po prošetření aktuálního stavu našich podzemních sítí sdělujeme, že na Vámi vyznačeném území nedojde ke styku s žádným podzemním vedením/zařízením v naší správě.

**Z hlediska stávající zájmu Českých Radiokomunikací a.s. nemáme ke shora uvedenému záměru žádné námitky či připomínky.**

S pozdravem

Za správnost:

České Radiokomunikace a.s.  
Skokanská 2117/1  
169 00 Praha 6

*Václav Kučera*  
(53)

Václav Kučera  
Specialista ochrany sítě

Příloha: Daňový doklad

**Platnost tohoto vyjádření je jeden rok od data vystavení, tj. do 25.01.2025**

PIN: 9686

Úhradu částky za vyjádření provedte na účet Českých Radiokomunikací, a.s. Číslo účtu Českých Radiokomunikací, a.s. vč. variabilního symbolu naleznete na přiloženém Zjednodušeném daňovém dokladu.



157:  
**PRO SPOLEČNÉ ZÁŽITKY**

Vyřizuje: Dundáček Petr

E-mail: petr.dundacek@t-mobile.cz

VK PROJEKT, spol. s r.o.  
Ladislav Konvalina  
Teplého 2014, Zelené  
Předměstí, 53002 Pardubice  
53002 Pardubice

Naše značka: **E03478/24**

V Praze dne: **27.1.2024**

**Vyjádření a stanovení podmínek pro udělení souhlasu s umístěním stavby v ochranném pásmu  
sítě technické infrastruktury ( TI ) společnosti T-Mobile Czech Republic a.s.**

Vydané podle § 101 ZÁKONA Č. 127/2005 Sb., o elektronických komunikacích a o změně některých souvisejících zákonů ( zákon o elektronických komunikacích – dále jen ZEK ), ve znění pozdějších předpisů a §161 zákona č. 183/2006 Sb., o územním plánování a stavebním řádu ( stavební zákon) či dle dalších příslušných právních předpisů

**Věc:** Pardubice, Svítkov, ul. Popkovická - IV. etapa kanalizace

**Stupeň:** Stavební řízení

Na základě předložených projektových podkladů dáváme **souhlasné stanovisko k vydání Územního souhlasu / rozhodnutí (Stavebního povolení) a následně souhlas s realizací stavby.**

Dle předložených dokladů nedojde ke kolizi s technickou infrastrukturou společnosti **T-Mobile Czech Republic a.s.**

Toto stanovisko má platnost 1 rok a nelze prodloužit. Po uplynutí platnosti zadejte žádost o nové stanovisko na:  
<https://ochranasiti.t-mobile.cz/vyjadreni/>

**T-Mobile**  
T-Mobile Czech Republic a.s.  
Tomčikova 2144/1  
148 00 Praha 4  
IČ 649 49 681, DIČ CZ64949681

.....  
Ochrana sítí

Technologický úsek

V další komunikaci nebo požadavku doplňujících dotazů, uvádějte do „Předmětu“ e-mailu vždy číslo jednací.





Příloha č. 1

## Rekapitulace žádosti o vyjádření k existenci sítě elektronických komunikací

Číslo žádosti: **E03478/24**  
Název stavby /akce: **Pardubice, Svítkov, ul. Popkovická - IV. etapa kanalizace**  
Datum podání žádosti: **18.1.2024**  
Důvod žádosti: **Stavební řízení**  
Popis jiného důvodu žádosti:  
Poznámka:

### Žadatel

Firma / organizace: **VK PROJEKT, spol. s r.o.**  
IČ: **64826431**  
DIČ:  
Kontaktní osoba: **Ladislav Konvalina**  
Adresa: **Teplého 2014, Zelené Předměstí, 53002 Pardubice**  
Město / obec: **Pardubice**  
PSČ: **53002**  
Stát:  
E-mail: **vkprojekt@centrum.cz**  
Telefonní číslo: **602186274**

### Stavebník

Firma / organizace: **Vodovody a kanalizace Pardubice, a.s.**  
Kontaktní osoba: **Mgr. Tomáš Prorok**  
Adresa: **Teplého 2014, Zelené Předměstí, 53002 Pardubice**  
Město / obec: **Pardubice**  
PSČ: **53002**  
Stát:  
E-mail: **info@vakpce.cz**  
Telefonní číslo: **466798411**

### Stavba

Výška nad terénem (metry): **0 m**  
Projektant: **VK PROJEKT, spol. s r.o.**  
Druh stavby: **Technická infrastruktura - vodovody, kanalizace, plyn**  
Hodnota projektu: **10 mil. Kč**  
Měsíc zahájení stavby:  
Měsíc ukončení stavby:

### Odeslání stanoviska

E-mail: **vkprojekt@centrum.cz**



Příloha č. 2

**Situační plánek**

Zájmová oblast (zájmové oblasti) zadaná žadatelem



**Legenda:**

	Optické trasy TMCZ 1		Optické trasy sítě PASNET		Elektro trasy NN
	Optická technologie TMCZ 1		Optická technologie sítě PASNET		Elektro technologie NN
	Základnové stanice		Základnové stanice s elektropřípojkou		Základnové stanice s plánovaně
			Body sítě		
Druhy sítí:					
	Geodeticky zaměřené		Přibližný průběh		Plánovaný průběh
			Nadzemní vedení		

Geometrie zájmové oblasti (zájmových oblastí) žádosti ve formátu WKT a souřadnicovém systému S-JTSK. Zkopírováním textu lze geometrii zobrazit v jakémkoli softwaru podporujícím formát WKT.  
 POLYGON((-650218.165941789 -1061718.10399404,-650083.026841246 -1061585.28080341,-650069.265749187 -1061599.66791769,-650196.510171186 -1061737.68393423,-650218.165941789 -1061718.10399404))

**Pardubice**

Statutární město Pardubice | Magistrát města Pardubic  
Odbor majetku a investic | Oddělení investic a technické správy  
U Divadla 828, 530 21 Pardubice

Č. jednací: 62910/2024  
Č. spisu: 35875 /2024  
Počet listů: 1  
Počet příloh:1

VK PROJEKT, spol s.r.o.  
p. Konvalina

Vyřizuje: Ivana Vojtíšková  
Telefon: 466 859 423  
Email: ivana.vojtiskova@mmp.cz

V Pardubicích dne 3.5.2024

Věc:

**Vyjádření k optické síti Magistrátu města Pardubice**

Oddělení investic a technické správy

**Pardubice Svítkov, ul. Popkovická – IV etapa kanalizace**

Na základě Vaší žádosti k vyjádření o podzemním vedení optické sítě v majetku MmP Vám sdělujeme, že v zájmovém území dle Vámi předložené mapy se v k.ú. **Svítkov** optická síť v majetku MmP **nenachází**. (viz přiložená situace)

S pozdravem  
Ivana Vojtíšková

Příloha:  
Výsek z katastrální mapy





Elektronický podpis: 3.5.2024  
 Certifikát autora podpisu:  
 Jméno: Ivana Vojtíšková  
 Vydal: I CA EU Qualified CA2785A 06/2022  
 Platnost do: 23.1.2025 08:27 +01:00

Níže uvedeného dne, měsíce a roku uzavřely osoby dle svého vlastního prohlášení svéprávné k právním jednáním

**statutární město Pardubice**

se sídlem: Pernštýnské nám. čp. 1, Pardubice-Staré Město, PSČ 530 21

IČ: 00274046, DIČ: CZ 00274046

bankovní spojení: Komerční banka, a.s. Pardubice

číslo účtu: 190000326561/0100

jednající: Ing. Miroslav Macela, vedoucí oddělení pozemků a převodu nemovitostí odboru majetku a investic Magistrátu města Pardubic

(dále jen „budoucí povinný“)

a

**Vodovody a kanalizace Pardubice, a.s.**

se sídlem: Teplého 2014, Pardubice-Zelené předměstí, 530 02

IČ: 60108631

zapsaná v obchodním rejstříku vedeném Krajským soudem v Hradci Králové oddíl B, vložka 999

jednající: Ing. Gabriela Fialková, investiční náměstkyně společnosti, na základě plné moci ze dne 8.8.2023

(dále jen „budoucí oprávněný“)

tuto

## **smlouvu o budoucí smlouvě o zřízení věcného břemene**

dle ustanovení § 1257 a násl. a 1785 a násl. zákona č. 89/2012 Sb., občanský zákoník v platném znění

1.

1. Budoucí povinný je na základě příslušných nabývacích titulů uvedených na LV č. 50001 vlastníkem pozemku označeného jako **p.p.č. 1065/1 v k. ú. Svítkov**, zapsáno v katastru nemovitostí na listu vlastnictví 50001, vedeném Katastrálním úřadem pro **Pardubický kraj**, Katastrální pracoviště **Pardubice** (dále jen **povinná nemovitost**).

2.

1. Budoucí oprávněný vybuduje na části povinné nemovitosti stavbu „**rekonstrukce kanalizačního řadu a přepojení přípojek v ul. Popkovicá – IV. etapa**“ v katastrálním území Svítkov (dále jen „stavba“), jejímž investorem a budoucím vlastníkem bude budoucí oprávněný.
2. Budoucí povinný souhlasí, aby na povinných nemovitostech byla vybudována a trvale umístěna stavba podle zpracované projektové dokumentace této stavby v předběžném rozsahu – uložení cca **180 bm** kanalizačního potrubí.
3. Předpokládaný rozsah a poloha umístění stavby je vyznačena v kopii situačního výkresu projektové dokumentace, která je nedílnou součástí této smlouvy jako příloha č. 1.
4. Skutečná poloha umístění stavby na pozemku bude zaměřena po její realizaci. Na základě skutečné polohy umístění stavby na pozemku bude vyhotoven geometrický plán za účelem stanovení rozsahu budoucího věcného břemene.

3.

1. Výše uvedená stavba bude v povinných nemovitostech zřízena a provozována na základě rozhodnutí příslušného stavebního úřadu a případně na základě rozhodnutí o povolení zvláštního užívání pro

umístění inženýrských sítí vydaného příslušným správním úřadem. Tato smlouva nahrazuje souhlas vlastníka pozemku se zřízením stavby v povinných nemovitostech.

4.

1. Budoucí oprávněný má zájem po dokončení shora specifikované stavby zřídit ve svůj prospěch **věcné břemeno** zatěžující budoucí povinné nemovitosti jako věcné právo, a za tímto účelem uzavírají smluvní strany tuto smlouvu o smlouvě budoucí o zřízení věcného břemene.

5.

1. Tato smlouva je uzavíraná na dobu určitou a to na 6 let ode dne účinnosti této smlouvy.
2. Budoucí povinný se touto smlouvou zavazuje, že na základě výzvy budoucího oprávněného, jejíž součástí bude návrh smlouvy o zřízení věcného břemene ve smyslu ustanovení § 1257 a násl. zákona č. 89/2012 Sb., občanský zákoník v platném znění a podle ustanovení § 104 odst. (3) zákona č. 127/2005 Sb., o elektronických komunikacích a o změně některých souvisejících zákonů v platném znění, i geometrický plán na stanovení rozsahu věcného břemene, doručené budoucímu povinnému **nejpozději do 6 měsíců od dokončení oprávněné nemovitosti, nejpozději však 90 dní před uplynutím 6 let ode dne nabytí účinnosti této smlouvy**, uzavře s budoucím oprávněným smlouvu na zřízení věcného břemene, a to za níže uvedených podmínek.
3. Budoucí oprávněný na své náklady zajistí vypracování geometrického plánu stanovujícímu rozsah věcného břemene, a to ihned po skončení stavby a budoucí povinný se zavazuje, že nejpozději do 6 měsíců od obdržení výzvy budoucího oprávněného uvedené shora uzavře s budoucím oprávněným smlouvu o zřízení věcného břemene.

6.

1. Věcné břemeno dle této smlouvy bude zřízeno in personam, úplatně, na dobu existence stavby.
2. Výše jednorázové náhrady vyplacená straně povinné za zřízení výše popsaných práv odpovídajících věcnému břemenu činí **1.000,- Kč/pozemek + DPH** dle zákonné sazby platné ke dni uskutečnění platby. K poskytnutí náhrady dojde za podmínek sjednaných Vlastní smlouvou.
3. Podpisem této smlouvy se budoucí povinný zavazuje umožnit vstup pracovníkům budoucího oprávněného, projekční a dodavatelské stavební organizace na povinnou nemovitost v nezbytném rozsahu za účelem provádění geodetických, inženýrských, stavebních prací a dalších činností s tím spojených.

7.

1. Nevyzve-li budoucí oprávněný budoucího povinného k uzavření smlouvy včas, povinnost uzavřít smlouvu na zřízení věcného břemene zaniká.
2. Závazek pro budoucího povinného z této smlouvy zanikne i v případě, že předmětnou stavbou nedojde k trvalému dotčení povinných nemovitostí, nebo v případě, že se okolnosti zřízení věcného břemene změní do té míry, že nebude možné splnění závazku na budoucím povinném požadovat.
3. Závazek pro budoucího povinného z této smlouvy také zanikne v případě, že nedojde k vydání příslušných povolení a stavba nebude realizována.
4. Budoucí oprávněný prohlašuje, že se seznámil se všemi souhlasnými prohlášeními a zavazuje se dodržovat podmínky v nich obsažené.

8.

1. Tato smlouva je vyhotovena ve čtyřech stejnopisech, z nichž každý má platnost originálu, po dvou pro každou smluvní stranu.
2. S odkazem na ustanovení § 3 odst. 2 písm. h) zákona č. 340/2015 Sb., o registru smluv v platném znění, tato smlouva nepodléhá povinnosti uveřejnění v registru smluv.
3. Smluvní strany prohlašují, že žádná část smlouvy nenaplňuje znaky obchodního tajemství (§ 504 zákona č. 89/2012 Sb., občanský zákoník).




4. Smluvní strany se dohodly, že budoucí zřízení věcného břemene nebude navrženo k zápisu poznámky do katastru nemovitostí ve smyslu ustanovení § 23 odst. 1 písm. t) zákona č. 256/2013 Sb., katastrální zákon v platném znění za použití ustanovení § 72 odst. 3 vyhlášky č. 357/2013 Sb., katastrální vyhláška v platném znění.
5. Smluvní strany prohlašují, že se důkladně seznámily s obsahem této smlouvy, a že tato nebyla ujednána v tísní za nápadně nevýhodných podmínek, na důkaz toho připojují vlastnoruční podpisy.
6. V souladu s usnesením Rady města Pardubice č. RM/3272/2008 ze dne 21. 10. 2008 je odbor majetku a investic Magistrátu města Pardubice pověřen rozhodováním o uzavření smluv o zřízení věcného břemene - právo týkající se inženýrských sítí mimo liniových staveb velkého rozsahu za podmínek stanovených Zásadami pro nakládání s pozemky a pro umístování reklamních zařízení na pozemcích a stavbách ve vlastnictví statutárního města Pardubice v platném znění.
7. Nedílnou součástí této smlouvy jsou následující přílohy:  
Příloha č. 1 – kopie situačního výkresu projektové dokumentace

V Pardubicích dne 21-05-2024



statutární město Pardubice  
Ing. Miroslav Macela  
vedoucí oddělení pozemků a převodu  
nemovitostí OMI MmP

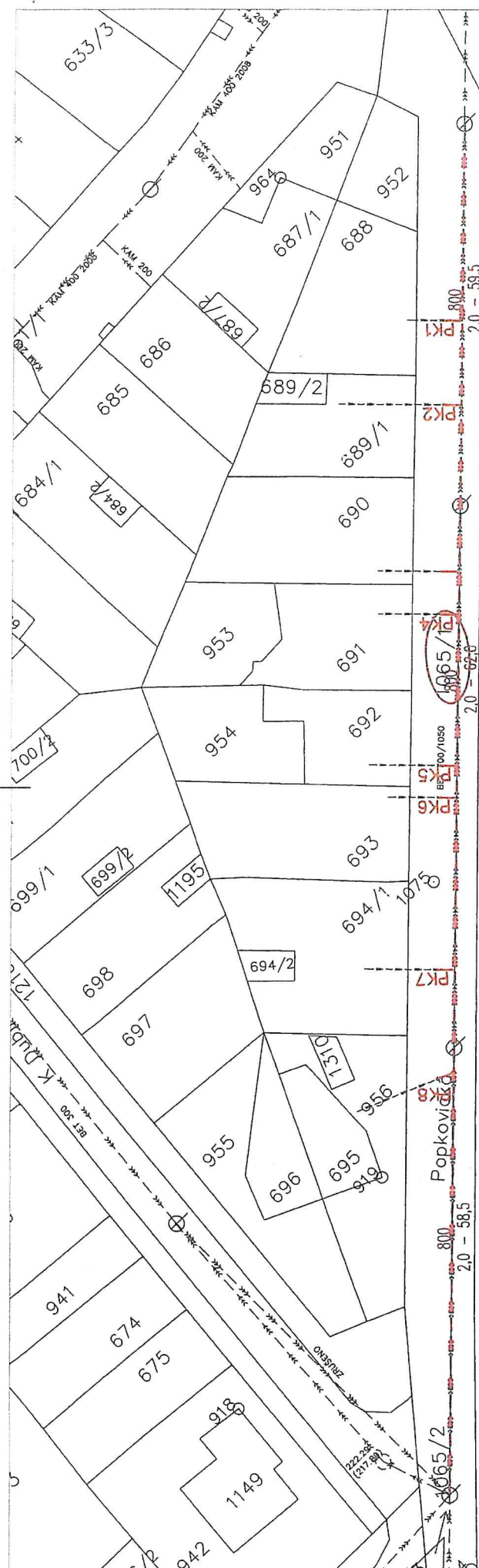
17/2  
v Pardubicích dne 30. 04. 2024



Vodovody a kanalizace Pardubice, a.s.  
Ing. Gabriela Fialková  
investiční náměstkyně společnosti  
na základě plné moci

VODOVODY A KANALIZACE  
PARDUBICE, a.s.  
Teplého 2014, 530 02 PARDUBICE  
IČO 60 10 86 31 DIČ CZ60108631  
OR KS HK, oddíl B, vložka 999  
62

1000



Š2-0,0595

## NO 01 KANALIZACE

Š3-0,1215

Souhlasíme s navrhovaným  
stavebním záměrem. 21-05-2024

Statutární město Pardubice

Datum: \_\_\_\_\_ Magistrát města Pardubic

Podpis: Odbor majetku a investic  
Oddělení pozemků a převodu nemovitosti  
520 21, Pardubice

Š4-0,180

Projektant	Vypracoval	Kontroval	Projektant:
Ladislav Kovalina	Ladislav Kovalina		VK PROJEKT, spol. s r.o.
<i>Ladislav</i>			Teplicko 2014, 530 02 Pardubice
			DIC CZ04826431
Obec: Pardubice			IČ: 450 333 012
Investor: Vodovody a kanalizace Pardubice a.s.			e-mail: vyproj@vk-centrum.cz
			Druh dokumentace
			DOS
			Datum
			04/2024
			Číslo zakázky
			852-24
			Počet formátů
			444
			Měřítko:
			Číslo přílohy:
			1:500
			C.2

Není námitek ke zřízení  
včasnáho břemena.

4.3.2024

LEON CAROLLO

Printed by

李 氏

**7**

1. Nam. m. namitek

Magistrát města Pardubic

odbor hlavného architekta

Číslo účtu 44 530 21 Pardubice

11/3/2024

Uddh



**SITEL, spol. s r.o.**

IČ: 44797320

zápis v obchodním rejstříku: MS Praha, C 6725

sídlo: Baarova 957/15, 140 00 Praha 4

zastoupená pro účely zaslání tohoto vyjádření společností  
CNL INVEST s.r.o.

IČ: 28522648

zápis v obchodním rejstříku: MS Praha, C 147768

se sídlem Ke klubovně 1650/9, Stodůlky, 155 00 Praha 5

(dále jen „SITEL“)

**VK PROJEKT, spol. s r.o.**

Ladislav Konvalina

Teolého 2014

53002 Pardubice

**Číslo vyjádření**

**SITE00205/24**

**V Praze dne 19.1.2024**

**Věc:** Vyjádření k existenci technické infrastruktury – podzemního komunikačního vedení a zařízení veřejné komunikační sítě,

pro účely akce/stavby: Pardubice, Svítkov, ul. Popkovicová – IIIa IV. etapa kanalizace, kdy posouzení bylo provedeno výhradně v rozsahu sděleném žadatelem, tedy v zájmovém území vyznačeném žadatelem a nikde jinde, a pro žadatelem uvedený účel.

V žadatelem určeném a vyznačeném území (viz příloha) nemá společnost SITEL žádné podzemní komunikační vedení a zařízení veřejné komunikační sítě ve svém vlastnictví.

**SITEL souhlasí se stavbou nebo činnostmi v žadatelem vyznačeném území pro účely: Stavební řízení**

**V případě změny předpokládané plochy vyznačeného zájmového území či změny účelu vyjádření je nezbytné požádat společnost SITEL o nové vyjádření.**

**Toto vyjádření má platnost 1 rok ode dne vydání. Platnost vydaného vyjádření nelze prodloužit. Po uplynutí platnosti je nutné zažádat o nové vyjádření.**

V případě další korespondence uvádějte naše číslo vyjádření.

S pozdravem



*Přílohy: situační výkres s žadatelem určeným a vyznačeným územím*

*Petrusora*





**ŽÁDOST O VYJÁDRĚNÍ O EXISTENCI SÍTĚ ELEKTRONICKÝCH KOMUNIKACÍ**  
**společnosti SITEL, spol. s r.o.**

Číslo žádosti: SITE00205/24  
Název stavby /akce: Pardubice, Svítkov, ul. Popkovická – III.a IV. etapa kanalizace  
Datum podání žádosti: 19.1.2024  
Výška stavby: 0 m  
Katastrální území: Svítkov  
Číslo parcely:  
Důvod žádosti: Stavební řízení  
Popis jiného důvodu žádosti:  
Žádost o souhlas se zjednodušeným územním řízením: Ne  
Žádost o souhlas s veřejnoprávní smlouvou: Ne  
Expresní vyřízení žádosti: Ne  
Průběh vedení elektronicky: Ano

**Žadatel**

Firma / organizace: VK PROJEKT, spol. s r.o.  
IČ: 64826431, DIČ: CZ64826431  
Kontaktní osoba: Ladislav Konvalina  
Adresa: Teplého 2014  
Město / obec: Pardubice  
PSČ: 53002  
Stát:  
E-mail: vkprojekt@centrum.cz  
Telefonní číslo: 602186274

**Stavebník**

Firma / organizace: Vodovodny a kanalizace Pardubice, a.s.  
Kontaktní osoba: Mgr Tomáš Prorok  
Adresa: Teplého 2014  
Město / obec: Pardubice  
PSČ: 53002  
Stát:  
E-mail: info@vakpce.cz  
Telefonní číslo: 775760920

**Odeslání vyjádření s dotčením sítě elektronických komunikací**

Způsob odeslání: E-mail  
E-mailová adresa: vkprojekt@centrum.cz  
Firma / organizace: VK PROJEKT, spol. s r.o.  
Kontaktní osoba: Ladislav Konvalina  
Adresa: Teplého 2014  
Město / obec: Pardubice  
PSČ: 53002  
Stát:

**Příloha č.1: Situační výkres s žadatelem určeným a vyznačeným územím**



Geometrie zájmové oblasti (zájmových oblastí) žádosti ve formátu WKT a souřadnicovém systému S-JTSK. Zkopírováním textu lze geometrii zobrazit v jakémkoli softwaru podporujícím formát WKT.

POLYGON((-650330.37 -1061849.9,-650084.97 -1061585.13,-650070.49 -1061599.99,-650307.56 -1061872.71,-650330.37 -1061849.9))







VÁŠ DOPIS ZN.: žádost  
ZE DNE: 18.01.2024  
NAŠE ZN.: 030/310124/PC

E-MAIL: vyjadreni@edera.cz  
DATUM: 16.02.2024

Ladislav Konvalina  
VK PROJEKT, spol. s r.o.

vkprojekt@centrum.cz

### **Vyjádření k územnímu souhlasu**

**Stavba:** Pardubice, Svítkov, ul. Popkovická – IV. etapa kanalizace  
**Investor:** Vodovody a kanalizace Pardubice a.s.

Ve vámi vyznačeném zájmovém území stavby se **nachází podzemní vedení** ve vlastnictví společnosti EDERA Group a.s. Zákres tras, který je nedílnou součástí tohoto vyjádření, přikládáme v příloze.

### **Nemáme námitek k uvedenému záměru za splnění níže uvedených podmínek a požadavků:**

1. **Průběh našich tras bude zakreslen do výkresové dokumentace** předkládané stavebnímu úřadu jako příloha žádosti o vydání příslušného rozhodnutí (nebo jiného opatření) a tyto budou odlišeny typem čáry od ostatních vedení (v případě, že k danému záměru je takové opatření třeba).
2. Realizaci stavby nesmí dojít k poškození komunikačního vedení ve vlastnictví společnosti EDERA Group a.s.
3. Bude respektováno ustanovení §101 a §102 Zákona č. 127/2005 Sb. o Elektronických komunikacích.
4. S dostatečným předstihem před zahájením výkopových prací vyzve stavebník zástupce naší společnosti k **vytýčení** našich sítí přímo na místě stavby (emailem na adresu vytyceni@edera.cz), případně po dohodě s námi zajistí odborné vytýčení na základě námi předaných podkladů. S vytýčenou trasou vedení budou prokazatelně seznámeni pracovníci, kteří budou stavební práce provádět. V zápise o vytýčení budou stanoveny technické a realizační podmínky pro ochranu zařízení ve vlastnictví společnosti EDERA Group a.s. , s.r.o.
5. Při provádění stavebních prací stavebník, nebo jím pověřený subjekt, učiní všechna nezbytná opatření, aby nedošlo k ohrožení, nebo poškození komunikačního vedení ve vlastnictví společnosti EDERA Group a.s.
6. Ve vzdálenosti menší než 1,5 m od bližšího okraje zemního zařízení je možné provádět zemní práce pouze ručně bez použití mechanizačních prostředků nebo nevhodného nářadí.
7. Při křížení, případně souběhu s podzemní komunikační sítí budou dodrženy podmínky dle ČSN 7360 05 – „ Prostorová úprava vedení technického vybavení „. Pokud nebude možné

**EDERA Group a.s.**

Arnošta z Pardubic 2789  
530 02 Pardubice

IČ 27461254  
DIČ CZ27461254

+420 461 002 999  
info@edera.cz

vyjadreni@edera.cz



- normu dodržet, bude případné náhradní řešení dohodnuto se zástupcem naší společnosti.
8. Pokud dojde při stavbě k odkrytí podzemního komunikačního vedení, je nutné zajistit jeho řádné zabezpečení proti poškození a to nejen při provádění prací, ale i před poškozením třetími osobami.
  9. Bez souhlasu společnosti EDERA Group a.s. nelze snižovat vrstvu zeminy nad a pod stávajícím vedením tvořeným HDPE trubkami.
  10. Stavebník, nebo jím pověřený subjekt, je povinen dodržet zákaz přejíždění těžkými vozidly nad trasou před provedením ochrany kabelů proti mechanickému poškození.
  11. Před záhozem bude k prohlídce stavu podzemního komunikačního vedení stavebníkem přizván zástupce naší společnosti.
  12. Veškeré projekční, inženýrské, zemní, montážní a optické práce spojené s úpravou našich vedení a jejich součástí v místě stavby budou v případě jejich potřeby realizovány výhradně společností EDERA Group, a.s., případně jí určenou projekční, montážní nebo servisní organizací. Za úpravu vedení je považována také jakákoliv manipulace s kabelovými komorami (změna jejich polohy, výšky, typu víka atd.)
  13. Podmínky 2 až 12 budou součástí výrokové části příslušného rozhodnutí stavebního úřadu

Platnost tohoto vyjádření je 1 rok od jeho vydání. Při jakékoliv změně rozsahu stavby je nutno požádat naši organizaci o nové vyjádření k existenci podzemního komunikačního vedení.

Žadatele tímto upozorňujeme, že poškozením vedení optických kabelů, kterými je síť elektronických komunikací tvořena, může naší společnosti vzniknout škoda, která se v důsledku specifických nákladů na opravy optických kabelů a úhrad pokut za nefunkčnost služeb třetím stranám (např. 15.000,- za každou hod. nedostupnosti služby apod.), obvykle pohybuje v řádu od vyšších desetitisíců až po vyšší statisíce. Proto doporučujeme, aby měl stavebník před zahájením prací zajištěno dostatečné pojistné krytí pro případ způsobení škody naší společností.



S pozdravem  
EDERA Group a.s.

**Upozornění:**

pro zasílání žádostí o vyjádření používejte email: [vyjadreni@edera.cz](mailto:vyjadreni@edera.cz)

Bližší informace k vyjadřování viz: <http://www.edera.cz/klientske-centrum/vyjadreni-k-existenci-siti/>

**EDERA Group a.s.**

Arnošta z Pardubic 2789  
530 02 Pardubice

IČ 27461254  
DIČ CZ27461254

+420 461 002 999  
[info@edera.cz](mailto:info@edera.cz)

[vyjadreni@edera.cz](mailto:vyjadreni@edera.cz)



BETLEMSKÁ

KOSTNICKÁ

K DUBINĚ

JUVE

KOSTNICKÁ

POPROVICKA

GARAZ

GARAZ  
GARAZ

POPROVICKA

GARAZE

Legenda tras:

\_\_\_\_\_ podzemní vedení

EDERA Group, a.s.

Přehledná situace tras - příloha vyjádření č: 030/310124/PC

1:1000





20

Tlapnet s.r.o.  
U Schodů 122/5  
Praha 9 – Hrdlořezy 190 00  
IČ: 27174824

**Věc: Vyjádření k existenci podzemních sítí spol. Tlapnet s.r.o.**

**Účel stanoviska:** *Ohlášení stavby*

**Žadatel:** *VK PROJEKT, spol' s.r.o., Teplého 2074, 530 02 Pardubice*

**Název akce:** *Pardubice, Svítkov, ul. Popkovická – IV. Etapa kanalizace*

**Kat. území:** *Pardubice*

V zájmové oblasti se **NENACHÁZÍ SOUSTAVA PODZEMNÍHO KABELOVÉHO ROZVODU**  
v majetku naší společnosti.

**SOUHLASÍME S VÝŠE UVEDENOU AKCÍ.**

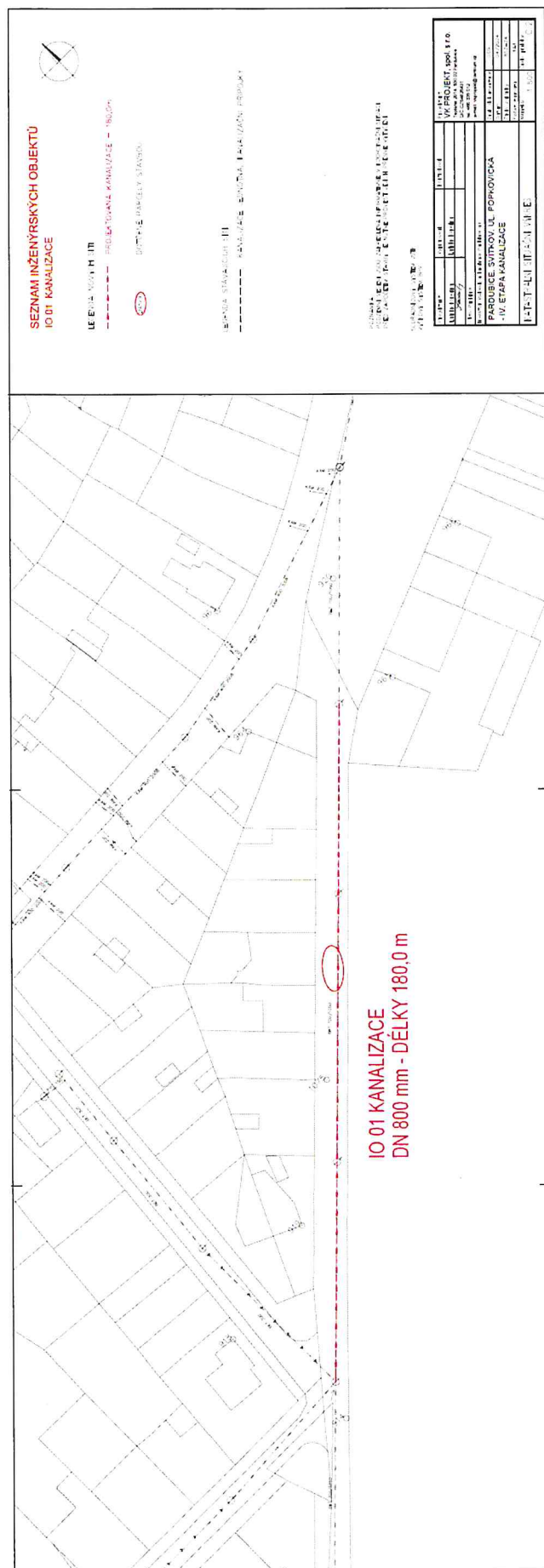
**Platnost tohoto vyjádření končí za 12 měsíců od data vystavení.**

**Přílohy:** katastr. mapa

**Vyřizuje:** Aleš Lebduška – 778 491 022  
[Ales.Lebduska@meteor-cs.com](mailto:Ales.Lebduska@meteor-cs.com)

**V Čáslavi dne 19.1.2024**

 Tlapnet s.r.o.  
SÍDLO SPOLEČNOSTI:  
U Schodů 122/5  
Praha 9 – Hrdlořezy  
190 00  
CENTRÁLA: U Školní 905/335  
Jeníkova 940/14, 286 01 Čáslav  
IČO 271 74 824  
DIČ CZ27174824  
[www.tlapnet.cz](http://www.tlapnet.cz)





VK PROJEKT, spol. s r.o.  
Ladislav Konvalina  
Teplého 2014  
53002 Pardubice

Naše č.j. S1-2/4484/24

Vyřizuje: Bohumil Šidlák, technik, tel. 606637778, email.: bohumil.sidlak@ceproas.cz

Ve Šlapanově dne 5.2.2024

Věc: Existence sítí „**Pardubice, Svítkov, ul. Popkovická - IV. etapa kanalizace**“  
v k.ú. Svítkov

Zájmovým územím prochází produktovod provozovatele ČEPRO, a.s.

Stavba se částečně nachází v ochranném pásmu produktovodu, které je v šíři 300m na všechny strany od půdorysu potrubí.

V ochranném pásmu produktovodu je každý povinen dodržovat podmínky stanovené zákonem č. 189/1999 Sb., (zej. § 3 odst. 4 až 11) a další podmínky s přihlédnutím k ustanovením technických norem, podle kterých je produktovod provozován, zejména ČSN 650204 a ČSN EN 14161.

Pokud to technické a bezpečnostní podmínky umožňují a nedojde-li k ohrožení života, zdraví, bezpečnosti nebo majetku osob či životního prostředí, fyzická či právnická osoba provozující skladovací zařízení nebo produktovod nebo ropovod udělí na žádost stavebníka písemný souhlas se stavební činností, povolením a prováděním staveb, zemními pracemi, zřizováním skládek a uskladňováním materiálu v ochranném pásmu skladovacího zařízení, produktovodu nebo ropovodu. Souhlas musí obsahovat podmínky, za kterých byl udělen; bez souhlasu nelze činnosti podle věty první uskutečnit.

V projektové dokumentaci musí být uvedeno, že se stavba nachází v ochranném pásmu produktovodu Čepro a naše podmínky uvedené v tomto dopise. Dále pak v situaci, musí být zakreslen produktovod a ochranné pásmo produktovodu 300m.

Přesný průběh našich zařízení lze poskytnout v digitální podobě (DGN, DWG,...).  
E-mail: bohumil.sidlak@ceproas.cz

**Před zahájením stavby, musíme být požádáni o vstup do ochranného pásma.**

Ke kolaudaci stavby požadujeme dodat detaily geodetického zaměření stavby v digitální (DWG.) a písemné formě, a to v šíři ochranného pásma produktovodu.

S výše uvedenou stavbou souhlasíme, pokud budou dodrženy podmínky uvedené v tomto dopise.

Tento dopis včetně podmínek platí 2 roky ode dne jeho vydání a slouží výlučně pro účel uvedený v záhlaví.

S pozdravem

Křepinský Jiří  
Vedoucí technolog DII  
ČEPRO, a.s. Šlapanov

Příloha: mapa 1x

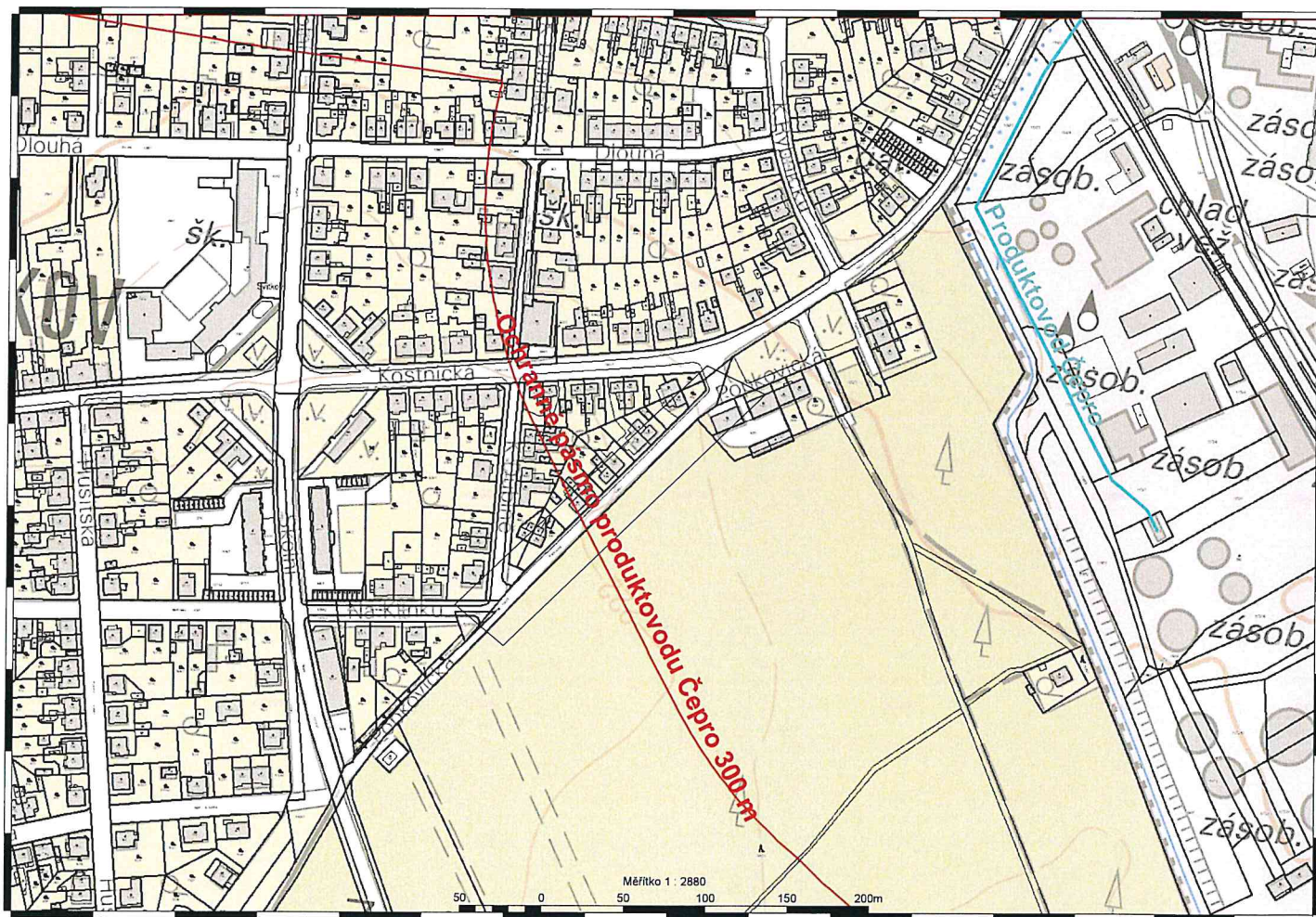
ČEPRO, a. s.  
Dělnická 213/12,  
Holešovice  
170 00 Praha 7  
Česká republika

Tel.: +420 221 968 111  
Fax: +420 221 968 300  
E-mail: ceproas@ceproas.cz  
<http://www.ceproas.cz>

Zapsáno v Obchodním rejstříku  
vedeném Městským soudem v  
Praze, oddíl B, vložka 2341.

IČ: 60193531  
DIČ: CZ60193531







Úřad městského obvodu – Statutární město Pardubice  
Městský obvod Pardubice VI | odbor investic, dopravy a životního prostředí  
Kostnická 865, Svítkov, 530 06 Pardubice

Vyřizuje: Bc. Petr Komžák  
Tel: +420 466 797 970  
e-mail: petr.komzak@umo6.mmp.cz  
č. jednací: MOP65/529/2024/KO

VK PROJEKT, spol. s r. o.

Teplého 2014  
530 02 Pardubice

V Pardubicích dne 30.04.2024

#### Stanovisko ÚMO VI k PD na akci „Pardubice, Svítkov, ul. Popkovická – IV. etapa kanalizace“

Odbor investic, dopravy a životního prostředí ÚMO Pardubice VI obdržel od společnosti VK PROJEKT, spol. s r. o., se sídlem Teplého 2014, 530 02 Pardubice, IČ:64826431, žádost o vyjádření k projektové dokumentaci na akci „Pardubice, Svítkov, ul. Popkovická – IV. etapa kanalizace“.

Na pozemcích dotčených stavbou se nachází místní komunikace, bude tedy třeba požádat o povolení zásahu do pozemní komunikace.

Při provádění stavebních prací žádáme, aby vozidla odjíždějící ze staveniště na pozemní komunikace byla vždy řádně očištěna a každý den byly řádně uklizeny veškeré komunikace.

Jinak ÚMO Pardubice VI nemá námitek k projektové dokumentaci.

„otisk úředního razítka“

Bc. Petr Komžák  
vedoucí odboru



Městský obvod – Statutární město Pardubice  
Městský obvod Pardubice VI  
Úřad městského obvodu Pardubice VI | odbor investic, dopravy a životního prostředí  
Kostnická 865, Svítkov, 530 06 Pardubice

Vyřizuje: Bc. Petr Komžák  
Tel: +420 466 797 970  
e-mail: petr.komzak@umo6.mmp.cz  
č. jednací: MOP65/528/2024/KO

VK PROJEKT, spol. s r.o.

Teplého 2014  
530 02 Pardubice

V Pardubicích dne 30.04.2024

#### Vyjádření MO VI k PD stavby „Pardubice, Svítkov, ul. Popkovická – IV. etapa kanalizace“

Rada MO Pardubice VI na své 23. schůzi dne 15.04.2024 přijala usnesení R2024-322 ve znění: „Rada MO Pardubice VI nemá námítky k projektové dokumentaci pro ohlášení stavby na akci „Pardubice, Svítkov, ul. Popkovická – IV. etapa kanalizace“ pro žadatele VK PROJEKT, spol. s r.o., se sídlem Teplého 2014, 530 02 Pardubice, IČ:64826431. Komunikace bude po provedení udržovacích prací na kanalizaci a přepojení kanalizačních přípojek opravena v celé její šíři.“.

S pozdravem

„otisk úředního razítka“

Bc. Petr Komžák  
vedoucí odboru



# SEZNAM INŽENÝRSKÝCH OBJEKTŮ

## IO 01 KANALIZACE



LEGENDA NOVÝCH SÍTÍ:

----- PROJEKTOVANÁ KANALIZACE – 180,0m

1065/3

DOTČENÉ PARCELY STAVBOU

LEGENDA STÁVAJÍCÍCH SÍTÍ:

----- KANALIZACE JEDNOTNÁ, KANALIZAČNÍ PŘÍPOJKY

V prostoru situace se nenacházejí  
projektovaná podzemní zařízení.

Ke stavbě nemáme připomínky.

27.3.2024

*Pu*

Dopravní podnik města  
Pardubice a.s.  
Teplého 2141  
532 20 Pardubice  
DIČ: CZ63217066  
4

POZNÁMKA:

PODZEMNÍ VEDENÍ JSOU ZAKRESLENA INFORMATIVNĚ V KOORDINAČNÍ SITUACI.  
PŘED ZAPOČETÍM STAVBY JE NUTNÉ PROVÉST JEJICH PŘESNÉ VYTYČENÍ.

SOUŘADNICOVÝ SYSTÉM JSTK  
VÝŠKOVÝ SYSTÉM BPV

Projektant	Vypracoval	Kontroloval	Projektant: VK PROJEKT, spol. s r.o.	
Ladislav Konvalina	Ladislav Konvalina		Teplého 2014, 530 02 Pardubice	
<i>Ladislav Konvalina</i>			DIČ: CZ64826431	
Obec: Pardubice			tel.: 466 335 012	
Investor: Vodovody a kanalizace Pardubice a.s.			e-mail: vkprojekt@centrum.cz	
PARDUBICE, SVÍTKOV, UL. POPKOVICKÁ - IV. ETAPA KANALIZACE			Druh dokumentace	DOS
			Datum	04/2024
			Číslo zakázky	852-24
			Počet formátů	4A4
KATASTRÁLNÍ SITUAČNÍ VÝKRES			Měřítko:	Číslo přílohy:
			1: 500	C.2





**VODOVODY A KANALIZACE PARDUBICE, a.s.**  
Teplého 2014, 530 02 Pardubice, Česká republika  
IČO:60108631; OR KS V HK oddíl B, vložka 999

Investor:  
Vodovody a kanalizace Pardubice, a.s.  
Mgr. Tomas Prorok  
Teplého 2014  
53002 Pardubice

Žadatel:  
VK PROJEKT, spol. s r.o.  
Ladislav Konvalina  
Teplého 2014  
53002 Pardubice

Vaše značka:  
Číslo jednací: **VS/Šla/2024/1537**  
Vyřizuje: **Romana Šlaisová**  
Telefon: **+420 466 798 447**  
E-mail: **romana.slaisova@vakpce.cz**

**Název akce:** **Pardubice, Svítkov, ul. Popkovická – IV. etapa kanalizace**

Druh žádosti o vyjádření k: **vyjádření ke stavbám vodovodů a kanalizací**  
Účel / upřesnění - **dokumentace pro stavební řízení**  
stanovisko pro:

**Zájmové území**

Obec: **Pardubice**  
Katastr: **Svítkov**

Datum vydání vyjádření: **23.05.2024**  
Platnost tohoto vyjádření: **23.05.2026 (24 měsíců)**

Jedná se o výměnu kanalizačního řadu v části ulice Popkovická. Stoka začíná napojením na stávající šachtu v křižovatce s ulicí Kostnická a je zakončena ve stávající šachtě v křižovatce s ulicí K Dubině.

Kanalizační řad bude proveden v celkové délce 180,0 m z kameninového potrubí DN 600 mm třídy C160. V rámci stavby bude provedeno přepojení 8 kusů kanalizačních přípojek z kameninového potrubí DN 150 mm tř.160 v celkové délce 32,0 m a provedení dvou uličních vpustí s napojením z plastového potrubí délky 4,0 m. Kanalizační šachty (celkem 3 ks) budou provedeny z betonových prefabrikátů s těsněním, kónusem a poklopem. Poklopy v komunikaci budou provedeny samonivelační D400 (EUROPA 9 KDM91B).

Tato dokumentace byla předem odsouhlasena pracovníky VAK.

Vyjádření je platné pouze pro zájmové území určené a vyznačené žadatelem a taktéž pro stanovený druh žádosti.

Toto vyjádření pozbývá platnosti:

- uplynutím doby platnosti vyjádření
- změnou rozsahu vyznačeného území
- změnou účelu vyjádření uvedeného v žádosti

TEL. 466 798 447  
FAX. 466 304 643  
e-mail: vyjadreni@vakpce.cz  
www.vakpce.cz

BANKOVNÍ SPOJENÍ  
ČSOB, a.s.  
17699313/0300

IČO  
60108631

DIČ  
CZ60108631



**VODOVODY A KANALIZACE PARDUBICE, a.s.**  
Teplého 2014, 530 02 Pardubice, Česká republika  
IČO:60108631; OR KS V HK oddíl B, vložka 999

VODOVODY A KANALIZACE  
PARDUBICE, a.s.  
Teplého 2014, 530 02 PARDUBICE  
IČO 60 10 86 31 DIČ CZ60108631  
OR KS HK, oddíl B, vložka 999  
9

Romana Šlaisová

Vodovody a kanalizace Pardubice, a.s.

**Přílohy:**

počet příloh: 2

souborové přílohy:

- Situace č. 1.pdf (příloha vyjádření)  
(SHA1: a0570aba15618c512bca18824a7080b19ec7246c)
- Obecné podmínky (20190423).pdf (legenda/interní příloha)  
(SHA1: 7f93b1812a0c6239df501a1f1f85c55355b5f827)

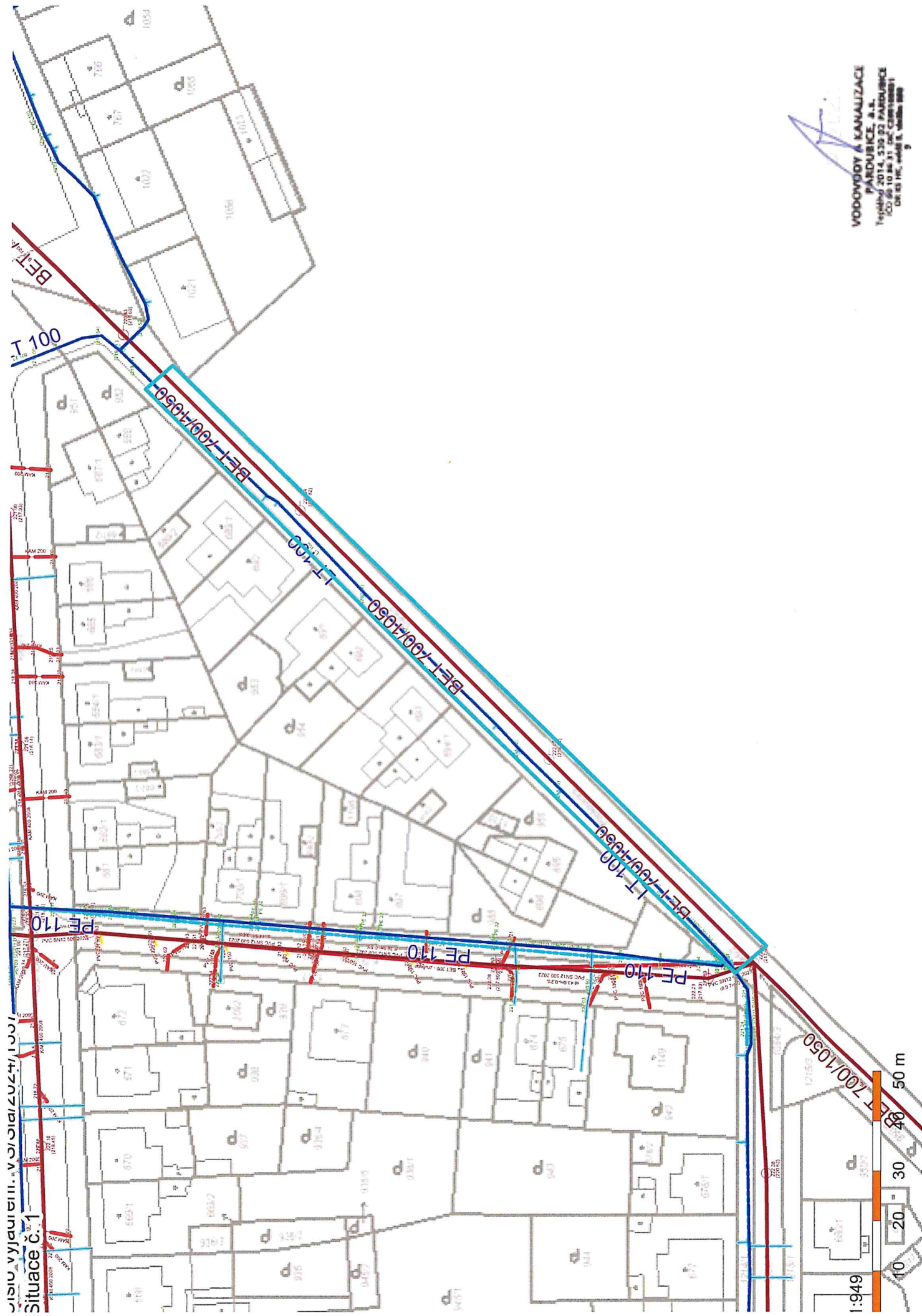
TEL. 466 798 447  
FAX. 466 304 643  
e-mail: vyjadreni@vakpce.cz  
www.vakpce.cz

BANKOVNÍ SPOJENÍ  
ČSOB, a.s.  
17699313/0300

IČO  
60108631

DIČ  
CZ60108631

VODOVODY A KANALIZACE  
PARDUBICE, a.s.  
Teploš 2014, 530 02 PARDUBICE  
ICO 60 10 84 31 242 00000001  
OK 65 HK, oddíl 5, vlnění 000



Stavba vyjádření... V O/SI/2024/1001  
Situační č. 1





Vodovody a kanalizace Pardubice, a.s. (dále jen VAK) stanovuje pro žadatele tyto

## Obecné podmínky

**Tyto podmínky jsou nedílnou součástí vydaného vyjádření. Jednotlivé body podmínek mohou být ve vlastním vyjádření upřesněny, pak platí text v konkrétním vyjádření.**

Není-li uvedeno jinak, vyjádření pozbývá platnosti:

- Uplynutím doby platnosti (1 rok, není-li ve vlastním vyjádření stanoveno jinak)
- Změnou rozsahu vyznačeného území
- Změnou stavby
- Změnou účelu vyjádření uvedeného v žádosti

### 1. Obecné informace a připomínky (vodovod / kanalizace, nové řady - připojení na stávající infrastrukturu)

- Návrh stavby bude respektovat „Technické standardy VAK“ které jsou zveřejněny na webových stránkách společnosti [www.vakpce.cz](http://www.vakpce.cz).
- Připojku k novému, či na základě stavebního povolení rekonstruovanému objektu, hradí investor (majitel) v plné výši a zůstává v jeho vlastnictví.
- Stavebník předloží zpracovanou projektovou dokumentaci, na základě které bude vydán souhlas k napojení.
- Jednotlivé stupně projektové dokumentace budou odsouhlaseny příslušným provozem nebo oddělením VAK.
- Vodovodní a kanalizační přípojka jsou povolovány příslušným stavebním úřadem na základě vydaného územního souhlasu.
- Před provedením vodovodní / kanalizační přípojky stavebník vyplní žádost ke zřízení a předloží podklad pro uzavření smlouvy na odběr vody a odvádění odpadních vod
- Před zahájením prací provede VAK na základě objednávky vytýčení trasy vodovodního / kanalizačního potrubí a souvisejících zařízení –
  - provoz vodovodů Pardubice 466 798 422 (426,424,425)
  - provoz kanalizací Pardubice 466 798 433 (431)
  - provoz Přelouč 466 959 113 (114)
  - provoz Holice 466 920 523 (492)
- Stavebník prokazatelně seznámí pracovníky provádějící zemní práce s vytýčenou trasou a umístěním zařízení ve správě VAK a s podmínkami práce v jejich blízkosti.
- V případě odhalení zařízení ve správě VAK přizve stavebník pracovníky VAK ke kontrole a k odsouhlasení dalších prací.
- Při **poškození zařízení** ve správě VAK je zodpovědná osoba nebo organizace povinna tuto skutečnost neprodleně ohlásit VAK – dispečink 720 472 454.
- Dojde-li k poškození zařízení ve správě VAK, budou veškeré práce spojené s jeho opravou hrazeny investorem.
- Stavba bude respektovat minimální ochranné pásmo (OP) vodovodu / kanalizace, které je vymezeno vodorovnou vzdáleností od vnější stěny potrubí nebo objektu na potrubí po každé straně do průměru 500 mm včetně 1,5 m a od průměru 500 mm 2,5 m. Při hloubce uložení potrubí větší než 2,0 m se šíře OP zvyšuje o 1 m po každé straně konstrukce potrubí. V případě kanalizačních kmenových sběračů, nadregionálních a zásobních vodovodních řadů je stanovena šíře OP individuálně a bude uvedena ve vlastním vyjádření.
- Používání mechanizace bude v ochranném pásmu omezeno. Pro hutnění může být použit pouze statický válec, beranění nelze provádět. Umísťování konstrukcí (sloupy, základy apod.) a vysazování zeleně v ochranném pásmu bude omezeno a dohodne se způsob provedení a opatření.
- Kabel / plynovodní potrubí bude v místě křížení s vodovodem uložen do chráničky a tato se provede v délce 1 m od vnějšího obrysu vodovodního potrubí po obou stranách.
- Při souběhu a křížení kabelu/plynovodního potrubí budou dodrženy minimální odstupové vzdálenosti stanovené normou „Prostorové uspořádání sítí technického vybavení“ (ČSN 73 6005).
- Vodovodní / kanalizační a související zařízení nebude po provedení stavby trvale zapláceno nebo jiným způsobem znepřístupněno.



- q. Veškeré kanalizační poklopy a kryty šoupátek, které budou stavbou dotčeny, musí být na náklady investora osazeny do úrovně budoucí nivelety.
- r. Na hydranty, kryty šoupat a kanalizační poklopy nesmí být ukládán materiál z výkopu - tyto prvky musí být po celou dobu výstavby zabezpečeny proti poškození např. pohybem stavební mechanizace a vozidel.
- s. Během stavby nesmí dojít k omezení přístupu ani příjezdu k vodovodnímu a kanalizačnímu rozvodu a zařízení, jejichž provozuschopnost nesmí být stavbou ohrožena. Stavební materiál bude ukládán mimo ochranné pásmo vodovodu.
- t. V rámci stavby bude zajištěna účast technika VAK při kontrole před zásypem. Termín dohodne stavebník s VAK viz. kontakt shora

## 2. Vodovodní přípojka - obecné a technické podmínky

- a. Dimenze a materiál vodovodní přípojky bude uveden ve vlastním vyjádření.
- b. Jednotlivé vodovodní přípojky budou ukončeny vodoměrnou sestavou umístěnou buď v plastové, zděné nebo betonové vodoměrné šachtě (dále jen VŠ) (při hranici parcely) nebo uvnitř RD na přístupném a temperovaném místě.
- c. Vodoměrná šachta musí být zabezpečena proti vniknutí nečistot, podzemní a povrchové vody a její vystrojení včetně vodoměru musí být ochráněno proti mrazu. Dále musí být šachta opatřena stupadly nebo žebříkem a vstup do ní opatřen lehkým poklopem.
- d. Vodovodní přípojka a následně vnitřní instalace **nesmí** být propojena s potrubím z jiného zdroje vody, než je vodovod pro veřejnou potřebu. (Zákon č.274/2001 Sb., § 11)
- e. Montáž vodovodní přípojky, dodávku materiálu a osazení vodoměru provede na základě "Objednávky na zřízení vodovodní přípojky" příslušný provoz VAK
- f. Současně s "[Objednávkou na zřízení vodovodní přípojky](#)" je nutné dodat "[Podklad pro uzavření smlouvy na odběr vody a odvádění odpadních vod](#)".
- g. Veškeré výkopové práce, podsyp, obsyp, zához a povrchové úpravy si zajišťuje a provádí investor, popř. stavebník na své náklady
- h. Pokud bude zřizovaná vodovodní přípojka napojena do vodoměrné šachty na omezenou dobu, projedná odběratel s technikem VAK podmínky pro následné prodloužení přípojky a přemístění vodoměru z šachty do objektu žadatele. Dodávku materiálu a zhotovení provede na základě objednávky příslušný provoz VAK.
- i. U nově zřizovaných přípojek bude VAKu předáno geodetické zaměření.

## 3. Kanalizační přípojka gravitační - obecné a technické podmínky

- a. Dimenze a materiál kanalizační přípojky bude uveden ve vlastním vyjádření.
- b. Otvor do veřejné kanalizace bude proveden navrtáním (nikoli vybouráním) do horní třetiny stoky, vysazená odbočka včetně těsnícího prvku bude osazena tak, aby nedocházelo k pronikání balastních vod a písků do kanalizace.
- c. Minimální profil kanalizační přípojky je DN 150 mm.
- d. Minimální sklon kanalizační přípojky je 2%, a po celé délce plynulý a jednotný.
- e. Na pozemku majitele bude na přípojce vybudována čistící šachta min. DN 400mm.
- f. Práce související s napojením kanalizační přípojky na kanalizační potrubí je oprávněn provádět pouze provozovatel kanalizace, nebo jím (případně vlastníkem) odsouhlasená osoba. V každém případě musí být provozovatelem předem odsouhlasen způsob a postup napojení a použitá technologie a materiál.
- g. Před provedením hutněného obsypu napojení do veřejné kanalizace a části přípojky uložené na veřejném prostranství bude přizván technik VAK, který na základě prohlídky odsouhlasí napojení přípojky pro účel kolaudace stavby a následného zajištění provozu ve smyslu zák.274/2001.
- h. Po odborném provedení kanalizační přípojky bude vyplněna "[Příhláška k napojení](#)".
- i. U nově zřizovaných přípojek bude VAKu předáno geodetické zaměření.

## 4. Kanalizační přípojka tlaková - obecné a technické podmínky

- a. Domovní čerpací šachta (dále jen DČŠ) včetně rozvaděče bude umístěna při vstupu na parcelu. Plocha kolem DČŠ bude upravena pro případné zásahy a servis provozovatele. Pro čerpání bude použita čerpací technika dle příslušných standardů VAK.





- b. Úsek vnitřní splaškové kanalizace napojené na DČŠ bude provedena jako vodotěsný min. DN 150 se sklonem min. 2% - doporučený materiál PP (polypropylén) nebo plnostěnný PVC, musí splňovat kruhovou tuhost min. SN 10 kN/m<sup>2</sup>.
- c. Do vnitřní kanalizace nebudou vypouštěny dešťové a balastní vody.
- d. Napojení DČŠ na rozvody elektrické energie se provede z vnitřních rozvodů nemovitosti.
- e. Napojení DČŠ na výtlač tlakové kanalizace bude provedeno podružným řadem (přípojkou) z materiálu PE 100 SDR 11 s hnědým pruhem v dimenzi d 40 provedením navrtávky nebo vysazením odbočky.
- f. Na podružném tlakovém řadu bude umístěn uzávěr se zemní soupravou.
- g. Instalaci DČŠ, její technologie, elektro a připojení na tlakovou kanalizaci provede odborná firma včetně zajištění potřebných revizí a zkoušek.
- h. Prováděcí dokumentace připojení na tlakovou kanalizaci bude před stavbou odsouhlasena VAK a podle potřeby konzultována s pracovníky provozu kanalizací.
- i. Před provedením hutněného obsypu napojení do veřejné kanalizace a části přípojky uložené na veřejném prostranství bude přizván technik VAK, který na základě prohlídky odsouhlasí napojení přípojky pro účel kolaudace stavby a následného zajištění provozu ve smyslu zák.274/2001.
- j. Po odborném provedení kanalizační přípojky bude vyplněna „[Příhláška k napojení](#)“.
- k. U nově zřizovaných přípojek bude VAKu předáno geodetické zaměření.

## 5. Legenda grafiky

	VODOVODNÍ ŘAD
	VODOVODNÍ PŘÍPOJKA
	GRAV. STOKA KANALIZACE NEROZLIŠENÉ
	GRAV. STOKA KANALIZACE JEDNOTNÉ
	GRAV. STOKA KANALIZACE DEŠŤOVÉ
	GRAV. STOKA KANALIZACE SPLAŠKOVÉ
	POTRUBÍ TLAK. KANALIZACE SPLAŠKOVÉ
	PŘÍPOJKA KANALIZACE NEROZLIŠENÉ
	PŘÍPOJKA KANALIZACE JEDNOTNÉ
	PŘÍPOJKA KANALIZACE DEŠŤOVÉ
	PŘÍPOJKA KANALIZACE SPLAŠKOVÉ
	PŘÍPOJKA TLAK. KANALIZACE SPLAŠKOVÉ
	ELEKTRICKÉ VEDENÍ PODZEMNÍ
	ELEKTRICKÉ VEDENÍ NADZEMNÍ